

# ТЕСТЫ по географии России

К учебнику «География России.  
В 2-х частях. 8–9 классы»  
под редакцией В.П. Дронова

8  
9  
классы

ЭКЗАМЕН



ГЕОГРАФИЯ



---

Учебно-методический комплект

---

В.И. Евдокимов

# Тесты по географии России

---

К учебнику под ред. В.П. Дронова  
«География России. 8–9 классы»  
(М.: Дрофа)

*Рекомендовано  
Российской Академией Образования*

**8–9** классы

Издательство  
«ЭКЗАМЕН»  
МОСКВА • 2009

УДК 373:91(075.3)

ББК 26.8я72

E15

Изображение учебника «География России. 8–9 классы.: учеб. для общеобразоват. учреждений / В.П. Дронов и др. — М.: Дрофа, 2007» приведено на обложке данного издания исключительно в качестве иллюстративного материала (ст. 19 п. 2 Закона РФ «Об авторском праве и смежных правах» от 9 июня 1993 г.).

**Евдокимов, В.И.**

E15 Тесты по географии России: 8–9 классы: к учебнику под ред. В.П. Дронова «География России. 8–9 классы: учеб. для общеобразоват. учреждений» / В.И. Евдокимов. — М.: Издательство «Экзамен», 2009. — 109, [3] с. (Серия «Учебно-методический комплект»)

ISBN 978-5-377-01102-6

Пособие предназначено для организации тематического и итогового контроля знаний учащихся в тестовой форме. Оно поможет организовать контроль усвоения учащимися учебного материала, подготовить их к тестовой форме проверки знаний, которая является основной на экзамене в форме ЕГЭ. Тесты сгруппированы по темам учебника, ко всем тестам даны ответы.

Пособие адресовано преподавателям, ведущим курс «География России» в 8–9 классах по комплексному учебнику под редакцией В.П. Дронова.

**УДК 373:91(075.3)**

**ББК 26.8я72**

---

Формат 70x100/16. Гарнитура «Таймс». Бумага типографская. Уч.-изд. л. 1,7.

Усл. печ. л. 9,1. Тираж 10 000 экз. Заказ № 3160

---

**ISBN 978-5-377-01102-6**

© Евдокимов В.И., 2009

© Издательство «**ЭКЗАМЕН**», 2009

# СОДЕРЖАНИЕ

## 8 КЛАСС. Природа. Население. Хозяйство

Тема 1. Географическое положение России.....	7
Тема 2. Территория России.....	10
Тема 3. Границы России.....	13
Тема 4. Изучение территории Российской Федерации и ее административное устройство .....	16
Тема 5. Геологическое строение и рельеф .....	20
Тема 6. Климат и климатические ресурсы .....	23
Тема 7. Внутренние воды и водные ресурсы.....	26
Тема 8. Почвы и почвенные ресурсы .....	29
Тема 9. Растительный и животный мир. Биологические ресурсы...	32
Тема 10. Природные комплексы России .....	35
Тема 11. Население России .....	41
Тема 12. Первичный сектор экономики .....	47
Тема 13. Сельское хозяйство .....	50

## 9 КЛАСС. Хозяйство и географические районы

Тема 14. Топливо-энергетический комплекс .....	55
Тема 15. География металлургии .....	58
Тема 16. Химическая и лесная промышленность.....	61
Тема 17. Машиностроение и легкая промышленность.....	64
Тема 18. Отрасли, производящие услуги.....	68
Тема 19. Европейский Север .....	74
Тема 20. Северо-Западный район .....	77
Тема 21. Центральная Россия.....	80

## Содержание

---

Тема 22. Европейский Юг .....	83
Тема 23. Поволжье .....	86
Тема 24. Урал .....	89
Тема 25. Западная Сибирь .....	92
Тема 26. Север Восточной Сибири.....	95
Тема 27. Южная Сибирь .....	98
Тема 28. Дальний Восток .....	101

## ОТВЕТЫ

8 класс .....	104
9 класс .....	107

**8 КЛАСС**

**ПРИРОДА. НАСЕЛЕНИЕ. ХОЗЯЙСТВО**

---

---



## Тема 1. ГЕОГРАФИЧЕСКОЕ ПОЛОЖЕНИЕ РОССИИ

- |   |  |   |                          |
|---|--|---|--------------------------|
| <p>1. Определите правильное значение площади Российской Федерации (в млн кв. км):</p>   | <p><input checked="" type="checkbox"/></p>                                       |   |                          |
| 1) 12,0   | <table border="1"> <tr><td>1</td><td><input type="checkbox"/></td></tr> </table> | 1 | <input type="checkbox"/> |
| 1   | <input type="checkbox"/>   |   |                          |
| 2) 15,7   | <table border="1"> <tr><td>2</td><td><input type="checkbox"/></td></tr> </table> | 2 | <input type="checkbox"/> |
| 2   | <input type="checkbox"/>   |   |                          |
| 3) 17,1   | <table border="1"> <tr><td>3</td><td><input type="checkbox"/></td></tr> </table> | 3 | <input type="checkbox"/> |
| 3   | <input type="checkbox"/>   |   |                          |
| 4) 22,1   | <table border="1"> <tr><td>4</td><td><input type="checkbox"/></td></tr> </table> | 4 | <input type="checkbox"/> |
| 4   | <input type="checkbox"/>   |   |                          |
| <p>2. Во сколько раз площадь Бразилии меньше площади Российской Федерации?</p>          | <p><input checked="" type="checkbox"/></p>                                       |   |                          |
| 1) в 1,5  | <table border="1"> <tr><td>1</td><td><input type="checkbox"/></td></tr> </table> | 1 | <input type="checkbox"/> |
| 1   | <input type="checkbox"/>   |   |                          |
| 2) в 1,8  | <table border="1"> <tr><td>2</td><td><input type="checkbox"/></td></tr> </table> | 2 | <input type="checkbox"/> |
| 2   | <input type="checkbox"/>   |   |                          |
| 3) в 2,9  | <table border="1"> <tr><td>3</td><td><input type="checkbox"/></td></tr> </table> | 3 | <input type="checkbox"/> |
| 3   | <input type="checkbox"/>   |   |                          |
| 4) в 2,5  | <table border="1"> <tr><td>4</td><td><input type="checkbox"/></td></tr> </table> | 4 | <input type="checkbox"/> |
| 4   | <input type="checkbox"/>   |   |                          |
| <p>3. В процентном отношении население Российской Федерации составляет от мирового:</p> | <p><input checked="" type="checkbox"/></p>                                       |   |                          |
| 1) 1%   | <table border="1"> <tr><td>1</td><td><input type="checkbox"/></td></tr> </table> | 1 | <input type="checkbox"/> |
| 1   | <input type="checkbox"/>   |   |                          |
| 2) 3%   | <table border="1"> <tr><td>2</td><td><input type="checkbox"/></td></tr> </table> | 2 | <input type="checkbox"/> |
| 2   | <input type="checkbox"/>   |   |                          |
| 3) 5%   | <table border="1"> <tr><td>3</td><td><input type="checkbox"/></td></tr> </table> | 3 | <input type="checkbox"/> |
| 3   | <input type="checkbox"/>   |   |                          |
| 4) 10%  | <table border="1"> <tr><td>4</td><td><input type="checkbox"/></td></tr> </table> | 4 | <input type="checkbox"/> |
| 4   | <input type="checkbox"/>   |   |                          |
| <p>4. Россия располагается на территории:</p>   | <p><input checked="" type="checkbox"/></p>                                       |   |                          |
| 1) двух материков   | <table border="1"> <tr><td>1</td><td><input type="checkbox"/></td></tr> </table> | 1 | <input type="checkbox"/> |
| 1   | <input type="checkbox"/>   |   |                          |
| 2) трех континентов   | <table border="1"> <tr><td>2</td><td><input type="checkbox"/></td></tr> </table> | 2 | <input type="checkbox"/> |
| 2   | <input type="checkbox"/>   |   |                          |
| 3) двух частей света  | <table border="1"> <tr><td>3</td><td><input type="checkbox"/></td></tr> </table> | 3 | <input type="checkbox"/> |
| 3   | <input type="checkbox"/>   |   |                          |
| 4) одной части света  | <table border="1"> <tr><td>4</td><td><input type="checkbox"/></td></tr> </table> | 4 | <input type="checkbox"/> |
| 4   | <input type="checkbox"/>   |   |                          |
| <p>5. Положение объектов относительно материков, океанов, морей, гор, рек — это:</p>    | <p><input checked="" type="checkbox"/></p>                                       |   |                          |
| 1) физико-географическое положение  | <table border="1"> <tr><td>1</td><td><input type="checkbox"/></td></tr> </table> | 1 | <input type="checkbox"/> |
| 1   | <input type="checkbox"/>   |   |                          |
| 2) этнокультурное положение   | <table border="1"> <tr><td>2</td><td><input type="checkbox"/></td></tr> </table> | 2 | <input type="checkbox"/> |
| 2   | <input type="checkbox"/>   |   |                          |
| 3) математико-географическое положение  | <table border="1"> <tr><td>3</td><td><input type="checkbox"/></td></tr> </table> | 3 | <input type="checkbox"/> |
| 3   | <input type="checkbox"/>   |   |                          |
| 4) транспортно-географическое положение   | <table border="1"> <tr><td>4</td><td><input type="checkbox"/></td></tr> </table> | 4 | <input type="checkbox"/> |
| 4   | <input type="checkbox"/>   |   |                          |





6. Микрорасположение России оценивает положение России по отношению:

- 1) к морям
- 2) к пограничным государствам
- 3) к полезным ископаемым
- 4) к горам и равнинам



7. Какая из названных точек является крайней северной материковой точкой России?

- 1) мыс Дежнева
- 2) мыс Челюскин
- 3) мыс Флигели
- 4) остров Ратманова



8. Крайняя южная точка России — это:

- 1) гора Белуха
- 2) гора Казбек
- 3) гора Эльбрус
- 4) гора Базардюзю



9. Что такое государства-соседи России 1-го порядка?

- 1) государства-члены СНГ
- 2) наиболее могущественные государства мира
- 3) дружественные государства
- 4) пограничные государства



10. Какая из названных стран СНГ не имеет сухопутной границы с Российской Федерацией?

- 1) Украина
- 2) Молдавия
- 3) Грузия
- 4) Казахстан



11. Главным портом Российской Федерации на Балтике является:

- 1) Таллин
- 2) Санкт-Петербург
- 3) Калининград
- 4) Рига

12. В какой части России ее геополитическое положение наиболее устойчиво?
- 1) на севере
- 2) на юге
- 3) на западе
- 4) на востоке
13. К какой цивилизации принадлежит Россия?
- 1) к Европейской
- 2) к Евразийской
- 3) к Исламской
- 4) к Восточно-Азиатской
14. Из каких районов мира на территорию России поступает наиболее загрязненный воздух?
- 1) из Ближнего Востока
- 2) из Центральной Азии
- 3) из Европы
- 4) из Северного Ледовитого океана
15. С чем связано значительное загрязнение Японского моря?
- 1) с чрезмерной активностью японских рыболовных компаний
- 2) с деятельностью российского подводного флота
- 3) с частыми землетрясениями
- 4) с морскими течениями

1

2

3

4

1

2

3

4

1

2

3

4

1

2

3

4

**Тема 2. ТЕРРИТОРИЯ РОССИИ**

1. Часть поверхности планеты, на которую распространена власть данного государства, — это:

- 1) зона влияния
- 2) область жизненных интересов
- 3) государственная территория
- 4) цивилизационное пространство



2. Какой ученый называл природу России «мачехой»?

- 1) В.О. Ключевский
- 2) Д.И. Менделеев
- 3) М.В. Ломоносов
- 4) С.М. Соловьев



3. С чем было связано преимущество Московского княжества перед Тверским, Рязанским и другими?

- 1) с выгодами экономико-географического положения
- 2) с совершенной системой государственного управления
- 3) с сильным и боеспособным войском
- 4) с иностранной помощью



4. Что такое «Дикое поле»?

- 1) область, пограничная между Московским государством и Степью
- 2) неосвоенные пространства тундры
- 3) районы заселения после эпидемий
- 4) впервые распахиваемые территории



5. В 1639 г. к Тихому океану вышел первый русский отряд. Им командовал:

- 1) Ерофей Хабаров
- 2) Иван Москвитин
- 3) Василий Звездочетов
- 4) Семен Дежнев

6. В каком году произошло добровольное присоединение Украины к России?
- 1) в 1654  
2) в 1792  
3) в 1772  
4) в 1783
7. Когда Петром Первым был заложен город Санкт-Петербург?
- 1) в 1612  
2) в 1652  
3) в 1697  
4) в 1703
8. Какая из республик Российской Федерации последней вошла в ее состав в 1944 г.?
- 1) Бурятия  
2) Калмыкия  
3) Тыва  
4) Адыгея
9. Какие пути расселения больше всего использовались в России до XIX века?
- 1) морские  
2) речные  
3) степные  
4) лесные
10. Что такое «экономически эффективная территория»?
- 1) территория, эксплуатируя которую, можно получить максимальную прибыль  
2) территория, где некая отрасль хозяйства наиболее эффективна  
3) территория, на которой возможно проживание человека  
4) территория, на которой осуществляется основная хозяйственная деятельность страны























1

2

3

4

11. Главная отличительная черта географического положения России — это:

- 1) равнинность
- 2) северность
- 3) протяженность
- 4) континентальность

1

2

3

4

12. Какова площадь экономически эффективной территории России (в млн кв. км)?

- 1) 3,6
- 2) 5,5
- 3) 8,0
- 4) 9,4

1

2

3

4

13. Какова доля северных пространств России в ее общей площади?

- 1) 40%
- 2) 50%
- 3) 60%
- 4) 70%

1

2

3

4

14. На территории России находится полюс холода Северного полушария. Это:

- 1) Уэлен
- 2) Тикси
- 3) Оймякон
- 4) Диксон

1

2

3

4

15. Сколько нетронутых земель планеты принадлежит России?

- 1) 15%
- 2) 20%
- 3) 25%
- 4) 30%

**Тема 3. ГРАНИЦЫ РОССИИ**

1. Самые протяженные сухопутные границы России:
- 1) горные
  - 2) равнинные
  - 3) речные
  - 4) озерные
2. Что такое «легитимные границы»?
- 1) исторически сложившиеся
  - 2) определенные договорами
  - 3) проходящие вдоль рек
  - 4) морские
3. Какое количество стран граничит с Россией по суше?
- 1) 10
  - 2) 12
  - 3) 14
  - 4) 16
4. С какой из названных стран Европы Россия не граничит?
- 1) Польша
  - 2) Литва
  - 3) Молдавия
  - 4) Норвегия
5. С какой страной Европы Россия унаследовала границу СССР?
- 1) Финляндия
  - 2) Румыния
  - 3) Афганистан
  - 4) Латвия
6. Какова ширина территориальных вод России в морских милях?
- 1) 7
  - 2) 10
  - 3) 12
  - 4) 20

7. Определите главный порт России по вывозу нефти:

1) Новороссийск

2) Туапсе

3) Махачкала

4) Санкт-Петербург

8. Протяженность морских границ Российской Федерации составляет (в тыс. км):

1) 24,4

2) 30,2

3) 38,8

4) 41,6

9. Сколько часовых поясов проходит по территории Российской Федерации?

1) 9

2) 10

3) 11

4) 12

10. С каким государством граничит Россия по линии перемены дат?

1) США

2) Японией

3) Норвегией

4) Польшей

11. Какой меридиан в настоящее время принят в России за нулевой?

1) Парижский

2) Пулковский

3) Гринвичский

4) Берлинский

12. По декрету Совнаркома в 1930 г. стрелки часов в нашей стране были переведены на:

1) 1 час вперед

2) 1,5 часа вперед

3) 1 час назад

4) 0,5 часа назад

13. В какое московское время наступит полдень 24 июля в городе Петропавловск-Камчатский?

- 1) в 12.00
- 2) в 13.00
- 3) в 14.00
- 4) в 15.00

<input checked="" type="checkbox"/>
1 <input type="checkbox"/>
2 <input type="checkbox"/>
3 <input type="checkbox"/>
4 <input type="checkbox"/>

14. Когда переводом часовой стрелки на час назад отменяется в России летнее время?

- 1) предпоследнее воскресенье октября
- 2) последнее воскресенье октября
- 3) первое воскресенье ноября
- 4) второе воскресенье ноября

<input checked="" type="checkbox"/>
1 <input type="checkbox"/>
2 <input type="checkbox"/>
3 <input type="checkbox"/>
4 <input type="checkbox"/>

15. Какая отрасль народного хозяйства России независимо от часового пояса работает по московскому времени?

- 1) транспорт
- 2) тяжелая промышленность
- 3) горно-добывающая промышленность
- 4) производство конструкционных материалов

<input checked="" type="checkbox"/>
1 <input type="checkbox"/>
2 <input type="checkbox"/>
3 <input type="checkbox"/>
4 <input type="checkbox"/>



## Тема 4. ИЗУЧЕНИЕ ТЕРРИТОРИИ РОССИЙСКОЙ ФЕДЕРАЦИИ И ЕЕ АДМИНИСТРАТИВНОЕ УСТРОЙСТВО







1. Определите землепроходца, являющегося автором отчета «О походе с казаками на Камчатку»:

- 1) С.И. Дежнев
- 2) В.В. Атласов
- 3) В.В. Прончищев
- 4) Х.П. Лаптев







2. Русский географ И.К. Кирилов составил первое географическое описание России под названием:

- 1) «Россия. Полное описание нашего отечества»
- 2) «Исследование пределов Российского государства»
- 3) «Цветущее состояние Всероссийского государства»
- 4) «Подробная книга Российской империи»







3. Какой географический объект назван в честь Витуса Беринга не по его имени, а по должности?

- 1) море
- 2) пролив
- 3) остров
- 4) группа островов







4. Назовите имена двоюродных братьев Лаптевых, в честь которых названо море Северного Ледовитого океана:

- 1) Иван и Митрофан
- 2) Харитон и Дмитрий
- 3) Семен и Никифор
- 4) Евдоким и Василий

5. Сколько административных округов выделяется в Москве?
- 1) 3  
2) 10  
3) 12  
4) 15
6. Самый титулованный русский геолог, географ и путешественник, В.А. Обручев, был и писателем, написавшим роман:
- 1) «Земля Андреева»  
2) «Земля Николая»  
3) «Земля Санникова»  
4) «Земля Петермана»
7. Последний крупный архипелаг в Арктике — Северная Земля — был открыт Б.А. Вилькицким:
- 1) в 1909 г.  
2) в 1913 г.  
3) в 1917 г.  
4) в 1921 г.
8. Кто возглавлял первую в мире дрейфующую научно-исследовательскую станцию в Северном Ледовитом океане в 1937—1938 гг.?
- 1) И.Д. Папанин  
2) Н.Н. Урванцев  
3) Г.А. Ушаков  
4) О.Ю. Шмидт
9. Что является важнейшим источником информации для изучения территории России?
- 1) научная статья  
2) географическая карта  
3) монография  
4) доклад на конференции



10. Какой федеральный округ Российской Федерации состоит из наименьшего количества субъектов Федерации (шести)?

- 1) Дальневосточный
- 2) Северо-Западный
- 3) Уральский
- 4) Южный



11. Назовите город России — центр Дальневосточного федерального округа:

- 1) Владивосток
- 2) Хабаровск
- 3) Магадан
- 4) Петропавловск-Камчатский



12. На какое количество губерний разделялась при Петре I Россия?

- 1) 8
- 2) 15
- 3) 21
- 4) 27



13. Назовите самую большую по площади республику в составе Российской Федерации:

- 1) Татарстан
- 2) Якутия
- 3) Башкортостан
- 4) Калмыкия



14. Какой из перечисленных волжских городов является федеральным центром?

- 1) Казань
- 2) Нижний Новгород
- 3) Волгоград
- 4) Самара

15. Какой русский путешественник XIX в. считается величайшим путешественником всех времен и народов?

- 1) П.П. Семенов-Тян-Шанский
- 2) Н.М. Пржевальский
- 3) И.Ф. Крузенштерн
- 4) В.М. Головнин



## Тема 5. ГЕОЛОГИЧЕСКОЕ СТРОЕНИЕ И РЕЛЬЕФ



1. Какая из геологических платформ расположена вне пределов России?

1

2

3

4

- 1) Восточно-Европейская
- 2) Таримская
- 3) Западно-Сибирская
- 4) Сибирская



2. В эпоху какой складчатости образовались самые высокие горы России – Кавказ?

1

2

3

4

- 1) байкальской
- 2) герцинской
- 3) альпийской
- 4) каледонской



3. Средняя высота территории России составляет чуть более:

1

2

3

4

- 1) 400 м
- 2) 500 м
- 3) 600 м
- 4) 700 м



4. Какую часть азиатской территории России занимают горные сооружения?

1

2

3

4

- 1) 50%
- 2) 60%
- 3) 70%
- 4) 80%



5. С какой примерно скоростью поднимается Кавказский хребет (мм/год)?

1

2


3

4

- 1) 1–2
- 2) 5–10
- 3) 8–14
- 4) 11–17


6. Определите, какая форма рельефа не является эрозионной:

- 1) овраг
- 2) балка
- 3) промоина
- 4) бархан

	<input checked="" type="checkbox"/>
1	<input type="checkbox"/>
2	<input type="checkbox"/>
3	<input type="checkbox"/>
4	<input type="checkbox"/>


7. Как называются ледниковые отложения, состоящие из песка, глины, щебня, валунов?

- 1) морена
- 2) зандр
- 3) карр
- 4) карлинг

	<input checked="" type="checkbox"/>
1	<input type="checkbox"/>
2	<input type="checkbox"/>
3	<input type="checkbox"/>
4	<input type="checkbox"/>


8. Выберите правильное определение явления цунами:

- 1) морские волны огромной разрушительной силы
- 2) обильный снегопад на Дальнем Востоке
- 3) поток лавы при извержении вулкана
- 4) протяженная барханная цепь

	<input checked="" type="checkbox"/>
1	<input type="checkbox"/>
2	<input type="checkbox"/>
3	<input type="checkbox"/>
4	<input type="checkbox"/>


9. Определите крупнейший действующий вулкан России:

- 1) Толбачик
- 2) Кроноцкая Сопка
- 3) Ключевская Сопка
- 4) Шивелуч

	<input checked="" type="checkbox"/>
1	<input type="checkbox"/>
2	<input type="checkbox"/>
3	<input type="checkbox"/>
4	<input type="checkbox"/>


10. Сель — это:

- 1) грязекаменный поток
- 2) подпруживание горного озера в результате обвала
- 3) сход серии лавин
- 4) многодневный туман в горах

	<input checked="" type="checkbox"/>
1	<input type="checkbox"/>
2	<input type="checkbox"/>
3	<input type="checkbox"/>
4	<input type="checkbox"/>

11. Какое из полезных ископаемых не является горючим?

- 1) уголь
- 2) торф
- 3) сланец
- 4) касситерит

	<input checked="" type="checkbox"/>
1	<input type="checkbox"/>
2	<input type="checkbox"/>
3	<input type="checkbox"/>
4	<input type="checkbox"/>



12. Определите самый большой по площади угольный бассейн России:

- 1) Зырянский
- 2) Ленский
- 3) Тунгусский
- 4) Печорский



13. Какая форма рельефа не является антропогенной?

- 1) карьер
- 2) отвал
- 3) насыпь
- 4) дюна



14. Где обычно компактно проживает большое количество представителей различных национальностей?






- 1) на равнинах
- 2) на низменностях
- 3) в горах
- 4) в тундрах



15. В районах добычи каких полезных ископаемых фиксируются землетрясения антропогенного происхождения?

- 1) нефти и газа
- 2) золота
- 3) минеральных удобрений
- 4) строительных материалов

**Тема 6. КЛИМАТ И КЛИМАТИЧЕСКИЕ РЕСУРСЫ**

1. Какой из перечисленных факторов не является климатообразующим? 
- 1) географическая широта
- 2) циркуляция воздушных масс
- 3) рельеф
- 4) состав горных пород
2. Определите, какой из названных коэффициентов является климатическим показателем: 
- 1) коэффициент увлажнения
- 2) коэффициент теплопроводности
- 3) коэффициент сопротивления
- 4) коэффициент вязкости
3. На какой географической широте территория России получает максимальное количество солнечной радиации? 
- 1) 45° с.ш.
- 2) 50° с.ш.
- 3) 55° с.ш.
- 4) 60° с.ш.
4. Что такое суммарная радиация? 
- 1) общая радиация всех АЭС территории
- 2) общее количество солнечной энергии, достигающее поверхности Земли
- 3) накопленная радиация в местах хранения отработанного ядерного топлива
- 4) величина проникающей радиации при ядерном взрыве
5. Какая поверхность больше других поглощает солнечную радиацию? 
- 1) снег
- 2) лес
- 3) песок
- 4) чернозем





6. Какова ширина атмосферного фронта?



1) 500–1500 м



2) несколько км



3) более 10 км



4) несколько десятков км



7. Как движется воздух в циклоне на территории России?



1) от периферии к центру, отклоняясь против часовой стрелки



2) от центра к периферии, отклоняясь по часовой стрелке



3) от центра к периферии, отклоняясь против часовой стрелки



4) от периферии к центру, отклоняясь по часовой стрелке



8. В каком районе России наиболее высокие средние температуры января?



1) в Приморье



2) на Алтае



3) в Предкавказье



4) в Нечерноземье



9. В каком районе России выпадает минимальное количество осадков?



1) на Новосибирских островах



2) в Забайкалье



3) в Прикаспийской низменности



4) на полуострове Ямал



10. Что такое испаряемость?



1) количество влаги, которое может испариться с поверхности при данных атмосферных условиях



2) количество влаги, которое испаряется с данной территории за год



3) количество влаги, которое остается на данной территории к ночи, после дневного испарения



4) количество влаги, которое может испариться с поверхности после выпадения на нее 1000 мм осадков в год

11. Какой климат характерен для европейской части России?

- 1) континентальный
- 2) умеренно континентальный
- 3) резко континентальный
- 4) муссонный

	<input checked="" type="checkbox"/>
1	<input type="checkbox"/>
2	<input type="checkbox"/>
3	<input type="checkbox"/>
4	<input type="checkbox"/>

12. Какой показатель не является агроклиматическим ресурсом?

- 1) продолжительность периода со среднесуточной температурой более 10° С
- 2) коэффициент увлажнения
- 3) мощность и продолжительность снежного покрова
- 4) количество осадков в жидкой фазе

	<input checked="" type="checkbox"/>
1	<input type="checkbox"/>
2	<input type="checkbox"/>
3	<input type="checkbox"/>
4	<input type="checkbox"/>

13. Какими особенностями определяется строительство на Русском Севере изб на высоком подклете?

- 1) ежегодными наводнениями
- 2) высоким уровнем снежного покрова
- 3) защитой от диких животных
- 4) традиционными верованиями

	<input checked="" type="checkbox"/>
1	<input type="checkbox"/>
2	<input type="checkbox"/>
3	<input type="checkbox"/>
4	<input type="checkbox"/>

14. В каком городе России существует круглогодичный отопительный сезон?

- 1) в Вологде
- 2) в Норильске
- 3) в Петропавловске-Камчатском
- 4) в Чите

	<input checked="" type="checkbox"/>
1	<input type="checkbox"/>
2	<input type="checkbox"/>
3	<input type="checkbox"/>
4	<input type="checkbox"/>

15. Какова влажность воздуха при суховеях?

- 1) <50%
- 2) <40%
- 3) <30%
- 4) <20%

	<input checked="" type="checkbox"/>
1	<input type="checkbox"/>
2	<input type="checkbox"/>
3	<input type="checkbox"/>
4	<input type="checkbox"/>

## Тема 7. ВНУТРЕННИЕ ВОДЫ И ВОДНЫЕ РЕСУРСЫ


 1

 2

 3

 4

1. Общая протяженность рек и крупных ручьев России составляет (в млн км):

- 1) 2
- 2) 5
- 3) 10
- 4) 15


 1

 2

 3

 4

2. Что такое речной сток?

- 1) количество воды, проходящее через русло реки за определенный промежуток времени
- 2) направление стока поверхностных вод на определенной территории
- 3) количество воды реки, расходуемой на орошение в год
- 4) количество воды, выносимой притоками в основное русло


 1

 2

 3

 4

3. Назовите самый большой речной бассейн России:

- 1) Атлантического океана
- 2) Северного Ледовитого океана
- 3) Тихого океана
- 4) внутренний


 1

 2

 3

 4

4. Какая река обладает самым большим в России речным бассейном (2990 тыс. кв. км)?

- 1) Волга
- 2) Обь
- 3) Енисей
- 4) Лена


 1

 2

 3

 4

5. Что такое уклон реки?

- 1) угол наклона русла реки
- 2) отношение величины падения реки к ее длине
- 3) разница абсолютных отметок истока и устья
- 4) сумма высот всех водопадов реки

6. Выберите правильное определение понятия «межень»:
- 1) расстояние между противоположными берегами реки
  - 2) расстояние между берегом и стрежнем реки
  - 3) наиболее низкий уровень воды в реке
  - 4) наибольшая глубина реки на данном отрезке
7. Какая причина вызывает катастрофические наводнения на Неве, от которых со дня своего основания страдает Санкт-Петербург?
- 1) обильные дожди
  - 2) дружное таяние снега
  - 3) загромождение русла льдом
  - 4) ветровой нагон в устье
8. В озеро Байкал впадает 336 рек, а вытекает одна. Как она называется?
- 1) Илим
  - 2) Ангара
  - 3) Витим
  - 4) Киренга
9. Каково происхождение котловины Ладожского озера?
- 1) тектоническое
  - 2) вулканическое
  - 3) термокарстовое
  - 4) ледниковое
10. Какая часть территории России занята болотами?
- 1) 5%
  - 2) 10%
  - 3) 15%
  - 4) 20%
11. Назовите самый заболоченный район России:
- 1) центр Западной Сибири
  - 2) Забайкалье
  - 3) Приморье
  - 4) полуостров Таймыр



12. На какой части территории России распространены многолетнемерзлые породы?

1) 1/5

2) 1/2

3) 2/3

4) 3/4



13. Какая наука занимается изучением многолетней мерзлоты?

1) гляциология

2) геокриология

3) геохимия

4) геоботаника



14. В каких горных районах России насчитывается максимальное (1400) количество ледников?

1) на Кавказе

2) на Камчатке

3) на Урале

4) на Алтае



15. Какова площадь ледников на островах Российского сектора Арктики (тыс. кв. км)?

1) 15

2) 56

3) 98

4) 125

## Тема 8. ПОЧВЫ И ПОЧВЕННЫЕ РЕСУРСЫ

1. Назовите основное качество почвы:
- 1) рыхлость
  - 2) органичность
  - 3) плодородие
  - 4) сохранность
2. Выберите принадлежащее В.В. Докучаеву емкое определение почвы:
- 1) кладовая минералов
  - 2) зеркало ландшафта
  - 3) источник жизни
  - 4) наследие веков
3. Определите преобладающий в европейской части России тип почв:
- 1) подзолистые
  - 2) черноземы
  - 3) бурые
  - 4) лесные
4. Какая структура почвы наиболее благоприятна для развития сельскохозяйственных растений?
- 1) песчаная
  - 2) комковатая
  - 3) тонкослоистая
  - 4) монолитная
5. Какое из названных мероприятий не является основным видом сельскохозяйственной мелиорации?
- 1) осушение и орошение
  - 2) борьба с эрозией
  - 3) химическая мелиорация
  - 4) физическая мелиорация



6. Среди четырех факторов почвообразования определите ведущий:

- 1) режим увлажнения
- 2) температура воздуха
- 3) особенность рельефа
- 4) живые организмы



7. В каких районах России получили распространение солончаки?

- 1) на Камчатке
- 2) в Прикаспийской низменности
- 3) на Южном Урале
- 4) в Карелии



8. Какое количество пищи получает человечество с обработанной земли?

- 1) 30%
- 2) 50%
- 3) 70%
- 4) 90%



9. Назовите главных естественных врагов почв:

- 1) переувлажнение
- 2) водная и ветровая эрозия
- 3) перевыпас скота
- 4) обильные снегопады



10. Какие почвы образуются в степях?

- 1) подзолистые
- 2) черноземы
- 3) бурые
- 4) серые



11. В каком месте почва наиболее загрязнена тяжелыми металлами?

- 1) внутри и вокруг больших городов
- 2) вокруг крупных сел
- 3) у подножья гор
- 4) на поймах крупных рек

12. Как можно повысить плодородие почв?

- 1) правильной, культурной обработкой почв
- 2) созданием защитных лесополос
- 3) переменной выращиваемых культур
- 4) изъятием земель из севооборота

<input checked="" type="checkbox"/>
1 <input type="checkbox"/>
2 <input type="checkbox"/>
3 <input type="checkbox"/>
4 <input type="checkbox"/>

13. Каково, в среднем, снижение урожайности в результате эрозии?

- 1) 5–8%
- 2) 10–15%
- 3) 20–40%
- 4) 30–60%

<input checked="" type="checkbox"/>
1 <input type="checkbox"/>
2 <input type="checkbox"/>
3 <input type="checkbox"/>
4 <input type="checkbox"/>

14. На каких грунтах образуются легкие почвы?

- 1) на глинистых
- 2) на суглинистых
- 3) на супесчаных
- 4) на песчаных

<input checked="" type="checkbox"/>
1 <input type="checkbox"/>
2 <input type="checkbox"/>
3 <input type="checkbox"/>
4 <input type="checkbox"/>

15. Как образуется перегной?

- 1) биологические остатки перегнивают под воздействием живущих в земле микроорганизмов
- 2) органику в почву приносят талые воды
- 3) сезонное промерзание-оттаивание почвы выжимает перегной из минералов
- 4) химические процессы разлагают горные породы

<input checked="" type="checkbox"/>
1 <input type="checkbox"/>
2 <input type="checkbox"/>
3 <input type="checkbox"/>
4 <input type="checkbox"/>



## Тема 9. РАСТИТЕЛЬНЫЙ И ЖИВОТНЫЙ МИР. БИОЛОГИЧЕСКИЕ РЕСУРСЫ



1

2

3

4

1. Какое количество видов насекомых обитает в России?

- 1) 1 тыс.
- 2) 10 тыс.
- 3) 45 тыс.
- 4) 90 тыс.



1

2

3

4

2. Какое количество видов деревьев произрастает на территории России?

- 1) более 100
- 2) более 500
- 3) более 1000
- 4) более 5000



1

2

3

4

3. Какой вид животных искусственно привнесен в состав фауны России?

- 1) енот
- 2) барсук
- 3) хорек
- 4) ласка



1

2

3

4

4. С природой какого материка наиболее схож животный и растительный мир России?

- 1) Африкой
- 2) Северной Америкой
- 3) Южной Америкой
- 4) Австралией



1

2

3

4

5. Для какого типа растительности России характерны: мох, ягель, карликовая береза, брусника, морошка?

- 1) тайги
- 2) тундры
- 3) степи
- 4) пустыни

6. Какая древесная порода преобладает в азиатской части России?
- 1) береза
- 2) сосна
- 3) лиственница
- 4) кедр
7. На каком из названных российских островов существуют леса?
- 1) Новая Земля
- 2) Октябрьской революции
- 3) Врангеля
- 4) Сахалин
8. Для какой природной зоны России характерны следующие представители фауны: сайгак, сурок, дрофа, суслик?
- 1) тайги
- 2) смешанных и широколиственных лесов
- 3) степи
- 4) пустыни
9. Какая природная зона России летом наиболее привлекательна для перелетных птиц?
- 1) арктическая пустыня
- 2) тундра
- 3) тайга
- 4) полупустыня
10. С какой целью осуществляют посадку деревьев и кустарника в сельхозугодьях?
- 1) создания мест для гнездования птиц
- 2) защиты почв от эрозии
- 3) создания зон отдыха
- 4) выращивания деловой древесины
11. Какие дикорастущие растения собирает человек в тундре?
- 1) орехи, фрукты, ягоды
- 2) ягоды, грибы
- 3) грибы, орехи
- 4) фрукты, грибы, ягоды



12. Определите, какой из названных зверей не относится к числу основных промысловых пушных зверей России:

- 1) белка
- 2) песец
- 3) лиса
- 4) медведь



13. Какой из названных пушных зверьков был завезен в Россию из Северной Америки?

- 1) куница
- 2) бобр
- 3) песец
- 4) ондатра



14. Заповедники в России создаются:

- 1) для защиты отдельных видов растений и животных от уничтожения
- 2) для разведения одного вида животного и последующей охоты на него
- 3) для рекреационных целей
- 4) для использования в сельскохозяйственных целях



15. Какое животное не занесено в Красную книгу?

- 1) лаптевский морж
- 2) розовая чайка
- 3) заяц-беляк
- 4) еж даурский

## Тема 10. ПРИРОДНЫЕ КОМПЛЕКСЫ РОССИИ

- |   |                                       |
|---|---------------------------------------|
| 1. Что такое природно-территориальный комплекс?   | ✍ <input checked="" type="checkbox"/> |
| 1) комплекс растительности, характерный для данного ландшафта                               | 1 <input type="checkbox"/>            |
| 2) закономерное сочетание взаимосвязанных компонентов природы на определенной территории    | 2 <input type="checkbox"/>            |
| 3) территория в пределах одной природной зоны   | 3 <input type="checkbox"/>            |
| 4) сочетание рельефа и растительности в определенном месте                                  | 4 <input type="checkbox"/>            |
| 2. Какой уровень в иерархии природных комплексов является «лишним»?                         | ✍ <input checked="" type="checkbox"/> |
| 1) локальный  | 1 <input type="checkbox"/>            |
| 2) местный  | 2 <input type="checkbox"/>            |
| 3) региональный   | 3 <input type="checkbox"/>            |
| 4) глобальный   | 4 <input type="checkbox"/>            |
| 3. Какие бывают ландшафты?  | ✍ <input checked="" type="checkbox"/> |
| 1) антропогенные  | 1 <input type="checkbox"/>            |
| 2) рекреационные  | 2 <input type="checkbox"/>            |
| 3) пейзажные  | 3 <input type="checkbox"/>            |
| 4) наглядные  | 4 <input type="checkbox"/>            |
| 4. Определите утверждение, не соответствующее действительному традиционному занятию народа: | ✍ <input checked="" type="checkbox"/> |
| 1) чукчи бьют морского зверя  | 1 <input type="checkbox"/>            |
| 2) ингуши ловят рыбу  | 2 <input type="checkbox"/>            |
| 3) калмыки разводят скот  | 3 <input type="checkbox"/>            |
| 4) ханты разводят оленей  | 4 <input type="checkbox"/>            |
| 5. Какие животные преобладают в зоне арктических пустынь?                                   | ✍ <input checked="" type="checkbox"/> |
| 1) птицы  | 1 <input type="checkbox"/>            |
| 2) копытные   | 2 <input type="checkbox"/>            |
| 3) насекомые  | 3 <input type="checkbox"/>            |
| 4) земноводные  | 4 <input type="checkbox"/>            |



6. Какую часть площади России занимает зона тундр?

1

1) 1/10

2

2) 1/6

3

3) 1/3

4

4) 1/2



7. Почему при небольшом количестве осадков (200–300 мм/год) в тундре избыточное увлажнение?

1

1) из-за полярной ночи

2

2) из-за многолетней мерзлоты

3

3) из-за низких температур

4

4) из-за многочисленных транзитных рек



8. Какая ягода не растет в тундре?

1

1) морошка

2

2) брусника

3

3) клюква

4

4) ежевика



9. Какие формы рельефа благоприятны для произрастания деревьев в лесотундре?

1

1) речные долины

2

2) междуречные поверхности

3

3) морские берега

4

4) речные обрывы



10. Что такое пирогенная тундра?

1

1) тундра, заселенная воинственными племенами

2

2) тундра, созданная человеком в результате поджога

3

3) тундра, славящаяся своим гостеприимством

4

4) тундра, передвижение по которой возможно лишь на лодках



11. Определите традиционное занятие жителей тундры:

1

1) оленеводство и охота

2

2) земледелие

3

3) садоводство и виноградарство

4

4) огородничество

12. Как называется традиционное жилище народов Севера?

- 1) лабаз
- 2) курень
- 3) чум
- 4) шалаш

1

2

3

4

13. Сколько видов цветов произрастает в арктических пустынях?

- 1) 10
- 2) 25
- 3) 50
- 4) 100

1

2

3

4

14. Какие занятия являются традиционными для эскимосов и алеутов?

- 1) оленеводство
- 2) морской промысел
- 3) огородничество
- 4) садоводство

1

2

3

4

15. Для каких целей народы Севера разводят собак?

- 1) для охоты и передвижения
- 2) для употребления в пищу
- 3) ради ценного теплого меха
- 4) для охраны жилища

1

2

3

4

16. Какую часть площади России занимают леса?

- 1) 15%
- 2) 30%
- 3) 60%
- 4) 90%

1

2

3

4

17. Какова протяженность зоны лесов с севера на юг в европейской части России?

- 1) 200 км
- 2) 500 км
- 3) 1000 км
- 4) 2000 км

1

2

3

4



18. Какие леса не растут в России?

1

1) еловые

2

2) сосновые

3

3) березовые

4

4) эвкалиптовые



19. Почему в ельниках растительность нижних ярусов, как правило, отсутствует?

1

1) ели высасывают всю воду из почвы

2

2) еловые кроны сомкнуты и не пропускают солнечного света

3

3) еловый опад заглушает любые проростки

4

4) растения нижнего яруса не выносят запаха еловой смолы



20. Какую почву предпочитает сосна?

1

1) песчаную

2

2) глинистую

3

3) каменистую

4

4) переувлажненную



21. Каково основное направление сельского хозяйства в северной и средней тайге?

1

1) животноводство

2

2) земледелие

3

3) огородничество

4

4) садоводство



22. Назовите природные условия тайги, благоприятные для молочного животноводства:

1

1) плоские поверхности междуречий

2

2) заливные пойменные луга

3

3) горные склоны

4

4) кедровники



23. Какое количество углерода поглощается ежегодно в лесах России?

1

1) 100 млн т

2

2) 2000 млн т

3

3) 600 млн т

4

4) 1 млрд т

24. Определите, какая древесная порода является вторичной, произрастающей на месте сведенного леса?
- 1) дуб  
2) каштан  
3) бук  
4) осина
25. Какая площадь смешанных и широколиственных лесов сведена для распашки?
- 1) 15%  
2) 25%  
3) 45%  
4) 70%
26. Какое количество биомассы прорастает в год на 1 гектаре широколиственного леса?
- 1) 0,5 т  
2) 1 т  
3) 3,5 т  
4) 6 т
27. Какое количество органического вещества в год дает один гектар полупустыни?
- 1) 0,5–1 т  
2) 1–2 т  
3) 2–4 т  
4) 4–8 т
28. Почему почвы пустынь сильно засолены?
- 1) ветер приносит соль из котловин высохших соленых озер  
2) вода с поверхности почв быстро испаряется, соль остается  
3) солелюбивые травы концентрируют в себе соль и, отмирая, обогащают ею почву  
4) соль осталась от времени, когда на месте степей было море

1

2

3

4

1

2

3

4

1

2

3

4

1

2

3

4

1

2

3

4





29. Какие животные преобладают в степях России?

1)

1) земноводные

2)

2) пресмыкающиеся

3)

3) грызуны

4)

4) копытные



30. В каком году был учрежден первый в России запове

1)

1) в 1916

2)

2) в 1924

3)

3) в 1931

4)

4) в 1937

**Тема 11. НАСЕЛЕНИЕ РОССИИ**

1. Какое место в мире по численности населения занимает Россия?
- 1) 3
- 2) 5
- 3) 8
- 4) 10
2. В каком году была проведена первая перепись населения в России?
- 1) в 1861
- 2) в 1888
- 3) в 1897
- 4) в 1909
3. Сколько граждан СССР погибло во время Великой Отечественной войны 1941—1945 гг.?
- 1) 10 млн чел.
- 2) 19 млн чел.
- 3) 27 млн чел.
- 4) 35 млн чел.
4. Что такое естественный прирост населения?
- 1) разность между числом родившихся и числом умерших за определенный период
- 2) количество родившихся в год
- 3) количество людей, принявших гражданство России в течение года
- 4) разность между количеством родившихся и умерших младенцев
5. Какой тип воспроизводства характеризуется высокой рождаемостью, относительно низкой смертностью, высоким естественным приростом?
- 1) первый тип воспроизводства населения
- 2) второй тип воспроизводства населения
- 3) третий тип воспроизводства населения
- 4) четвертый тип воспроизводства населения



6. В какую из названных стран переселенцы из России практически не едут?

1) США

2) Германия

3) Израиль

4) Бангладеш



7. Половозрастная пирамида показывает:

1) возраст вступления в брак

2) распределение населения по полу и возрасту

3) соотношение между рождающимися и умирающими

4) количество юношей, готовящихся к призыву в Российскую Армию



8. Какова в России средняя продолжительность жизни мужчин?

1) 58 лет

2) 62 года

3) 69 лет

4) 77 лет



9. Какое количество народов проживает в России?

1) более 50

2) более 100

3) более 120

4) более 150



10. Какая языковая семья в России наиболее многочисленна?

1) индоевропейская

2) уральская

3) кавказская

4) алтайская



11. Назовите наиболее многоязычную республику:

1) Карелия

2) Дагестан

3) Татарстан

4) Якутия

12. Какая часть населения России свободно владеет русским языком?
- 1) 75%
  - 2) 82%
  - 3) 89%
  - 4) 98%
13. Представители какой религиозной конфессии наиболее многочисленны в России?
- 1) православные
  - 2) буддисты
  - 3) мусульмане
  - 4) представители традиционных верований
14. Сколько языков существует в России?
- 1) более 92
  - 2) более 100
  - 3) более 130
  - 4) более 150
15. Какой из названных народов России исповедует православие?
- 1) татары
  - 2) осетины
  - 3) чеченцы
  - 4) ингуши
16. Какого типа поселения относятся в России к городским?
- 1) станица
  - 2) поселок
  - 3) село
  - 4) гарнизон
17. Что такое «урбанизация»?
- 1) процесс повышения роли городов в жизни общества
  - 2) переселение людей из деревень в города
  - 3) включение в состав городов сельских населенных пунктов
  - 4) процесс превращения городов в мегаполисы

<input checked="" type="checkbox"/>	<input type="checkbox"/>
<input type="checkbox"/>	<input type="checkbox"/>
<input type="checkbox"/>	<input type="checkbox"/>
<input type="checkbox"/>	<input type="checkbox"/>
<input checked="" type="checkbox"/>	<input type="checkbox"/>
<input type="checkbox"/>	<input type="checkbox"/>
<input type="checkbox"/>	<input type="checkbox"/>
<input type="checkbox"/>	<input type="checkbox"/>
<input checked="" type="checkbox"/>	<input type="checkbox"/>
<input type="checkbox"/>	<input type="checkbox"/>
<input type="checkbox"/>	<input type="checkbox"/>
<input type="checkbox"/>	<input type="checkbox"/>
<input checked="" type="checkbox"/>	<input type="checkbox"/>
<input type="checkbox"/>	<input type="checkbox"/>
<input type="checkbox"/>	<input type="checkbox"/>
<input type="checkbox"/>	<input type="checkbox"/>
<input checked="" type="checkbox"/>	<input type="checkbox"/>
<input type="checkbox"/>	<input type="checkbox"/>
<input type="checkbox"/>	<input type="checkbox"/>
<input type="checkbox"/>	<input type="checkbox"/>



18. Как, по людности, называется город с населением более 250 тыс. чел.?

- 1) малый
- 2) средний
- 3) большой
- 4) крупный



19. Что в России называется городом?

- 1) населенный пункт с числом жителей 12 тыс. чел.
- 2) населенный пункт с числом жителей более 20 тыс. чел., из которых не более 50% заняты сельскохозяйственным трудом
- 3) населенный пункт с числом жителей более 12 тыс. чел., из которых более 85% заняты несельскохозяйственным трудом
- 4) населенный пункт с числом жителей более 1 тыс. чел., из которых 100% заняты несельскохозяйственным трудом



20. В каком районе России городское население максимально (87%)?

- 1) в Центральном
- 2) в Северо-Западном
- 3) на Северном Кавказе
- 4) в Волго-Вятском



21. Назовите самый крупный (1,4 млн чел.) город в азиатской части России:

- 1) Омск
- 2) Новосибирск
- 3) Кемерово
- 4) Владивосток



22. Сколько человек в среднем проживает в сельском поселении России?

- 1) 80
- 2) 140
- 3) 260
- 4) 520

23. Какой тип сельского поселения России традиционно является самым крупным?
- 1) аул
  - 2) станица
  - 3) деревня
  - 4) село
24. Каков главный критерий выбора места для сельскохозяйственного населенного пункта?
- 1) хорошая освещенность места
  - 2) наличие реки или ручья
  - 3) залесенность территории
  - 4) отгороженность места от соседей естественным препятствием
25. Жители каких стран составляют абсолютное большинство (99%) российских иммигрантов?
- 1) США
  - 2) страны ОПЕК
  - 3) страны СНГ
  - 4) Китай
26. В каком районе России доля заселенной территории составляет 100%?
- 1) в Центральном
  - 2) на Кавказе
  - 3) на Урале
  - 4) в Приморье
27. Какое количество населения России сосредоточено в основной зоне расселения и хозяйственного освоения?
- 1) 50%
  - 2) 62%
  - 3) 78%
  - 4) 93%

1

2

3

4

28. В начале Великой Отечественной войны в Казахстан и Западную Сибирь было переселено более 1 млн советских немцев. Как они были устроены на новых местах?

- 1) до конца войны содержались в концлагерях
- 2) оставались полноправными гражданами СССР с запрещением покидать пределы области
- 3) были лишены всех прав и жили на спецпоселении
- 4) были собраны в трудовые армии и содержались на казарменном положении

1

2

3

4

29. Какова средняя плотность населения России (чел./кв. км) ?

- 1) 2,0
- 2) 5,2
- 3) 8,5
- 4) 12,0

1

2

3

4

30. Что такое трудовые ресурсы?

- 1) часть населения страны, способная работать в народном хозяйстве
- 2) безработные
- 3) население мужского пола от 14 до 60 лет
- 4) количество занятых в народном хозяйстве на данное время

## Тема 12. ПЕРВИЧНЫЙ СЕКТОР ЭКОНОМИКИ

1. Что такое валовый внутренний продукт?
- 1) количество продуктовых изделий в стране за год в тоннах
  - 2) суммарная стоимость товаров и услуг, произведенных на территории страны
  - 3) количество товаров, купленных за год населением страны
  - 4) количество товаров, поставленных в страну по импорту
2. Во сколько раз ВВП США превосходит ВВП России?
- 1) в 2 раза
  - 2) в 10 раз
  - 3) в 40 раз
  - 4) в 90 раз
3. Что является первичной основой хозяйства страны?
- 1) товарно-денежные отношения
  - 2) предприятие
  - 3) профсоюзные организации
  - 4) управление
4. Природные ресурсы — это:
- 1) все составные части природы России
  - 2) компоненты природы, используемые человеком в процессе производства
  - 3) почвы и растительность страны
  - 4) ресурсы природы, пригодные в пищу человеку
5. Сочетание, взаимное расположение и взаимосвязи всех территориальных единиц хозяйства — это:
- 1) пространственный каркас
  - 2) территориальная структура хозяйства
  - 3) система хозяйственных координат
  - 4) сочленение территориальных единиц





6. Отрасли первичного сектора экономики используют:

- 1) землю, растения, животных, полезные ископаемые
- 2) полуфабрикаты
- 3) неквалифицированный труд
- 4) финансовые потоки



7. Какое количество рабочих сконцентрировано в отраслях первичного сектора экономики России?

- 1) 5%
- 2) 10%
- 3) 20%
- 4) 35%



8. Какую характеристику хозяйства изучает география?

- 1) размещение
- 2) строительство
- 3) стоимость
- 4) мощность



9. Наибольшая часть (50%) какого природного ресурса мира сосредоточена в России?

- 1) нефти
- 2) древесины
- 3) пресной воды
- 4) сланцев



10. 55% добычи этого полезного ископаемого приходится на Россию. Назовите его:

- 1) газ
- 2) алмазы
- 3) апатиты
- 4) никель



11. Ресурсная база — это:

- 1) крупное территориальное сочетание природных ресурсов
- 2) промышленный район
- 3) обеспеченность территории сельхозпродуктами
- 4) энергетические ресурсы территории

12. Каким ресурсом Россия обеспечена на самое длительное время (на 180 лет)?
- 1) нефтью
- 2) каменным углем
- 3) золотом
- 4) фосфатами
13. Каково соотношение промышленных и сельскохозяйственных ресурсов в России (в %)?
- 1) 30:70
- 2) 45:55
- 3) 55:45
- 4) 70:30
14. Природно-ресурсный потенциал России:
- 1) неразведан
- 2) недостаточно разведан
- 3) достаточно разведан
- 4) полностью разведан
15. Какая часть обрабатываемых земель мира сосредоточена в России?
- 1) 3%
- 2) 5%
- 3) 9%
- 4) 15%

**Тема 13. СЕЛЬСКОЕ ХОЗЯЙСТВО**

1. Какое количество земельной площади России составляют сельскохозяйственные угодья?

- 1) 9%
- 2) 13%
- 3) 27%
- 4) 35%



2. На каждого жителя Российской Федерации приходится пашни:

- 1) 0,5 га
- 2) 0,8 га
- 3) 1,2 га
- 4) 2,0 га



3. Общая площадь оврагов России составляет (в млн га):

- 1) 0,2
- 2) 0,5
- 3) 1
- 4) 2



4. Какой из русских художников прославился изображением на своих картинах русского леса?

- 1) И.Е. Репин
- 2) В.В. Верещагин
- 3) И.И. Шишкин
- 4) Ф.А. Васильев



5. Северо-Запад европейской части России — классический район выращивания:

- 1) подсолнечника
- 2) сахарной свеклы
- 3) льна-долгунца
- 4) кукурузы

6. Где, как правило, сосредоточены овощеводческие хозяйства России?
- 1) в поймах крупных рек
  - 2) вблизи крупных городов
  - 3) на степных междуречьях
  - 4) вдоль транспортных путей
7. Основным районом коневодства России является:
- 1) Юг европейской части и Урал
  - 2) Юг Дальнего Востока
  - 3) Забайкалье
  - 4) Северо-Запад
8. Какова доля производства продукции сельского хозяйства фермерскими хозяйствами России?
- 1) 2%
  - 2) 5%
  - 3) 10%
  - 4) 20%
9. Какое количество человек может обеспечить сельскохозяйственной продукцией один работник сельского хозяйства России?
- 1) более 5
  - 2) менее 9
  - 3) 12
  - 4) более 15
10. Наиболее богаты промысловым зверем:
- 1) степь
  - 2) тайга
  - 3) тундра
  - 4) полупустыня
11. На какого зверя России охота запрещена всегда и повсеместно?
- 1) куница
  - 2) волк
  - 3) песец
  - 4) белый медведь



12. Какой стране мира Россия уступает по производству шкурок пушных животных?

1

2

3

4

- 1) Канаде
- 2) Дании
- 3) Норвегии
- 4) Финляндии



13. Какой рыбопромысловый бассейн России специализируется на добыче осетровых рыб?

1

2

3

4

- 1) Северный
- 2) Западный
- 3) Каспийский
- 4) Дальневосточный



14. При рациональной норме потребления 18 кг на человека в год уровень потребления рыбы и рыбопродуктов в России составляет (кг/чел./год):

1

2

3

4

- 1) 5
- 2) 11
- 3) 9
- 4) 22



15. Половину сбора зерновых культур России составляет:

1

2

3

4

- 1) рожь
- 2) пшеница
- 3) ячмень
- 4) овес

**9 КЛАСС**

**ХОЗЯЙСТВО**

**И ГЕОГРАФИЧЕСКИЕ РАЙОНЫ**

---

---



## Тема 14. ТОПЛИВНО-ЭНЕРГЕТИЧЕСКИЙ КОМПЛЕКС

1. Топливо-энергетический комплекс — это:
- 1) совокупность отраслей, связанных с производством и распределением энергии
  - 2) предприятия по выработке электроэнергии
  - 3) предприятия по добыче горючих полезных ископаемых
  - 4) отрасль народного хозяйства, занимающаяся переработкой топлива в электроэнергию
2. Какова доля топлива и энергии в экспорте России?
- 1) 20%
  - 2) 30%
  - 3) 50%
  - 4) 40%
3. Какое место в мире по запасам нефти занимает Россия?
- 1) 1
  - 2) 2
  - 3) 3
  - 4) 4
4. Основная нефтяная база России — это:
- 1) Северо-Европейская
  - 2) Западно-Сибирская
  - 3) Дальневосточная
  - 4) Прикаспийская
5. Где обычно располагаются нефтеперерабатывающие заводы?
- 1) в местах добычи нефти
  - 2) в крупных морских портах
  - 3) в районах потребления нефтепродуктов
  - 4) на пограничных территориях





6. Всего в России действует нефтеперерабатывающих заводов:

1) около 20

2) около 30

3) около 40

4) около 60



7. На какую базу приходится основное количество добываемого газа России?

1) на Западно-Сибирскую

2) на Оренбургско-Астраханскую

3) на Тимано-Печорскую

4) на Дальневосточную



8. Какой из названных трубопроводов не является газопроводом?

1) «Сияние Севера»

2) «Голубой поток»

3) «Ямал-Европа»

4) «Дружба»



9. Самым большим по запасам каменного угля в России является:

1) Кузнецкий бассейн

2) Печорский бассейн

3) Тунгусский бассейн

4) Подмосковский бассейн



10. Какая ТЭС является самой мощной в России (4,8 млн т)?

1) Костромская

2) Рефтинская

3) Сургутская

4) Ириклинская



11. Какой район России обладает максимальными потенциальными гидроресурсами?

1) Европейский Север

2) Западная Сибирь

3) Восточная Сибирь

4) Дальний Восток

12. На какой крупной реке России не создано каскада ГЭС?

- 1) Волге
- 2) Енисее
- 3) Оби
- 4) Ангаре

<input checked="" type="checkbox"/>
1 <input type="checkbox"/>
2 <input type="checkbox"/>
3 <input type="checkbox"/>
4 <input type="checkbox"/>

13. Какая ГЭС России самая мощная?

- 1) Братская
- 2) Саянская
- 3) Красноярская
- 4) Куйбышевская

<input checked="" type="checkbox"/>
1 <input type="checkbox"/>
2 <input type="checkbox"/>
3 <input type="checkbox"/>
4 <input type="checkbox"/>

14. Какое количество каменного угля нужно сжечь, чтобы выделилось столько же энергии, сколько выделяется из 1 кг ядерного топлива?

- 1) 1000 т
- 2) 3000 т
- 3) 5000 т
- 4) 8000 т

<input checked="" type="checkbox"/>
1 <input type="checkbox"/>
2 <input type="checkbox"/>
3 <input type="checkbox"/>
4 <input type="checkbox"/>

15. Какие проблемы отсутствуют при эксплуатации АЭС?

- 1) хранение радиоактивных отходов
- 2) переработка ядерных отходов
- 3) обеспечение радиационной безопасности
- 4) загрязнение атмосферы

<input checked="" type="checkbox"/>
1 <input type="checkbox"/>
2 <input type="checkbox"/>
3 <input type="checkbox"/>
4 <input type="checkbox"/>

**Тема 15. ГЕОГРАФИЯ МЕТАЛЛУРГИИ**

1. Какое количество стали может заменить одна т пластмассы?

1) 1 т

2) 2 т

3) 5 т

4) 10 т



2. Какова доля грузовых железнодорожных перевозок, приходящаяся на металлургию?

1) 10%

2) 15%

3) 30%

4) 50%



3. В каких районах невыгодно создавать металлургические предприятия?

1) в районах добычи руды

2) в районах добычи коксующихся углей

3) в крупных морских портах

4) на пересечении грузопотоков руды и угля



4. Какой из районов развития черной металлургии России имеет наибольшую долю в российском производстве (42%)?

1) Европейский Север

2) Курская магнитная аномалия

3) Уральский

4) Сибирский



5. Крупнейшим в мире месторождением железной руды, расположенном на территории России, является:

1) Качканарское

2) Таштагол

3) КМА

4) Таежное

6. Какой город европейской части России не является металлургическим центром?
- 1) Старый Оскол  
2) Липецк  
3) Череповец  
4) Вологда
7. Какая часть работников промышленности России занята на металлургических комбинатах?
- 1) 2%  
2) 5%  
3) 10%  
4) 15%
8. Какой фактор не оказывает влияния на размещение металлургических предприятий?
- 1) качество используемого сырья  
2) применяемый для получения металла вид энергии  
3) география источников энергии и сырья  
4) близость к крупному городу
9. Какую часть металлов, применяемых в современном производстве, составляют цветные металлы ?
- 1) 5%  
2) 7%  
3) 10%  
4) 15%
10. Какой из перечисленных цветных металлов относится к легким?
- 1) олово  
2) медь  
3) цинк  
4) титан
11. Наибольшее количество руды (более 300 т) для получения 1 т металла приходится перерабатывать при производстве:
- 1) меди  
2) олова  
3) магния  
4) цинка

<input checked="" type="checkbox"/>	<input type="checkbox"/>
<input type="checkbox"/>	<input type="checkbox"/>
<input type="checkbox"/>	<input type="checkbox"/>
<input type="checkbox"/>	<input type="checkbox"/>
<input checked="" type="checkbox"/>	<input type="checkbox"/>
<input type="checkbox"/>	<input type="checkbox"/>
<input type="checkbox"/>	<input type="checkbox"/>
<input type="checkbox"/>	<input type="checkbox"/>
<input checked="" type="checkbox"/>	<input type="checkbox"/>
<input type="checkbox"/>	<input type="checkbox"/>
<input type="checkbox"/>	<input type="checkbox"/>
<input type="checkbox"/>	<input type="checkbox"/>
<input checked="" type="checkbox"/>	<input type="checkbox"/>
<input type="checkbox"/>	<input type="checkbox"/>
<input type="checkbox"/>	<input type="checkbox"/>
<input type="checkbox"/>	<input type="checkbox"/>
<input checked="" type="checkbox"/>	<input type="checkbox"/>
<input type="checkbox"/>	<input type="checkbox"/>
<input type="checkbox"/>	<input type="checkbox"/>
<input type="checkbox"/>	<input type="checkbox"/>



12. Для производства черных металлов необходим хром, который Россия целиком завозит из:

- 1) Грузии
- 2) Казахстана
- 3) Таджикистана
- 4) Азербайджана



13. Драгоценным цветным металлом является:

- 1) титан
- 2) магний
- 3) платина
- 4) цинк



14. С чем связано размещение производства цветных металлов в местах их добычи?

- 1) с низким содержанием металла в руде
- 2) с большим весом руды
- 3) с радиоактивностью
- 4) с быстрым окислением руды



15. Какое количество промышленных выбросов в атмосферу приходится на долю металлургии?

- 1) 20%
- 2) 30%
- 3) 40%
- 4) 50%

## Тема 16. ХИМИЧЕСКАЯ И ЛЕСНАЯ ПРОМЫШЛЕННОСТЬ

1. Что такое химизация?

- 1) повышение образовательного уровня населения в области химии
- 2) широкое применение химических технологий и материалов во всех хозяйственных отраслях и в быту
- 3) увеличение количества работников, занятых в химической промышленности
- 4) создание дополнительных подразделений по химической защите в Вооруженных силах Российской Федерации

1

2

3

4

2. Сколько видов продукции можно получить из нефти с помощью химических технологий?

- 1) до десяти
- 2) десятки
- 3) сотни
- 4) тысячи

1

2

3

4

3. Какое место в мире занимает Россия по производству минеральных удобрений?

- 1) 1
- 2) 2
- 3) 5
- 4) 8

1

2

3

4

4. В каком из перечисленных районов России химическая промышленность развивается на привозном сырье?

- 1) Европейский Север
- 2) Центральный
- 3) Волго-Уральский
- 4) Сибирский

1

2

3

4

5. Какая отрасль народного хозяйства не поставляет сырье для химической промышленности?

- 1) лесная
- 2) газоперерабатывающая
- 3) металлургическая
- 4) текстильная

6. В каком городе России расположен завод, выпускающий калийные удобрения?

- 1) Новомосковск
- 2) Березники
- 3) Дзержинск
- 4) Тосно

7. В каком небольшом городе Предуралья производится наибольшая часть соды России?

- 1) Соль-Илецк
- 2) Стерлитамак
- 3) Кунгур
- 4) Кизел

8. Какой город России является центром производства фосфорных удобрений?

- 1) Иваново
- 2) Вознесенск
- 3) Оренбург
- 4) Томск

9. Какой город на Волге является старейшим центром производства каучука в России?

- 1) Ярославль
- 2) Иваново
- 3) Казань
- 4) Ульяновск

10. Где обычно размещают заводы по производству серной кислоты?
- 1) в местах добычи серы
  - 2) в безлюдных местах
  - 3) в местах ее значительного потребления
  - 4) в крупных городах
11. К каким районам тяготеет производство мебели?
- 1) к районам лесозаготовок
  - 2) к районам потребления продукции
  - 3) к железным дорогам
  - 4) к районам, обеспеченным дешевой электроэнергией
12. Какое место в мире занимает Россия по производству пиломатериалов?
- 1) 1-е
  - 2) 2-е
  - 3) 6-е
  - 4) 10-е
13. Где предпочтительнее располагать центры лесопиления?
- 1) в местах пересечения сплавных рек и железных дорог
  - 2) в крупных городах
  - 3) в морских портах
  - 4) в местах избытка электроэнергии
14. Целлюлозно-бумажные комбинаты отсутствуют:
- 1) в Карелии
  - 2) в Черноземье
  - 3) в Сибири
  - 4) на Урале
15. Какой из традиционных районов развития лесной промышленности России дает наибольшее количество продукции?
- 1) Европейский Север
  - 2) Центральная Россия
  - 3) Сибирь
  - 4) Дальний Восток



## Тема 17. МАШИНОСТРОЕНИЕ И ЛЕГКАЯ ПРОМЫШЛЕННОСТЬ



1. Главной задачей машиностроения является:
- 1) произвести максимальное количество автомобилей
  - 2) обеспечить общество новыми, все более совершенными машинами
  - 3) обеспечить экспортные поступления для развития сельского хозяйства
  - 4) поддерживать боеспособность Вооруженных сил Российской Федерации



2. В настоящее время машиностроение в России:
- 1) бурно развивается
  - 2) медленно развивается
  - 3) не развивается
  - 4) деградирует



3. Что такое конверсия предприятий военно-промышленного комплекса?
- 1) переход предприятий ВПК на производство гражданской продукции
  - 2) увеличение доли высокотехнологичных образцов военной техники
  - 3) приватизация предприятий ВПК
  - 4) создание на базе предприятий ВПК крупных транснациональных корпораций



4. Какой из названных городов не является «закрытым» для посещения?
- 1) Саров
  - 2) Новоуральск
  - 3) Моршанск
  - 4) Снежинск

5. Почему значительная часть оборонных предприятий сосредоточена в Москве и Подмосковье?
- 1) здесь собраны наиболее квалифицированные рабочие кадры
  - 2) здесь легче координировать работу предприятий
  - 3) территория надежно защищена системой противоракетной обороны
  - 4) Москва — крупнейший транспортный узел России
6. Сколько рабочего времени требуется для изготовления ткацкого станка?
- 1) 200 ч
  - 2) 500 ч
  - 3) 1000 ч
  - 4) 2000 ч
7. Основные центры металлоемкого машиностроения сосредоточены:
- 1) на Урале
  - 2) в Поволжье
  - 3) в Центре
  - 4) на Северо-Западе
8. Где в России сосредоточено производство зерноуборочных комбайнов?
- 1) в Петрозаводске
  - 2) в Ростове-на-Дону
  - 3) в Санкт-Петербурге
  - 4) в Братске
9. Специализация при производстве машин дополняется обычно:
- 1) лизингом
  - 2) кооперацией
  - 3) инвентаризацией
  - 4) долевым участием

1

2

3

4

1

2

3

4

1

2

3

4

1

2

3

4

1

2

3

4







10. Почему производство сахара размещается в местах выращивания сахарной свеклы?

- 1) свекла очень нежна и не выносит транспортировки
- 2) перевозить свеклу невыгодно, так как для получения 1 т сахара необходимо переработать 7 т свеклы
- 3) уже на вторые сутки после сбора свекла начинает портиться
- 4) необходимо занять население: летом выращивать свеклу, зимой ее перерабатывать







11. Почему выгоднее перевозить железной дорогой муку, а не макароны?

- 1) макароны в большом количестве взрывоопасны
- 2) в районах расположения элеваторов и мельниц создавать производство макарон опасно с военной точки зрения
- 3) мука занимает максимальный объем вагона, а макароны, с учетом пустот, только 2/3
- 4) макаронные фабрики в военное время перестраиваются на производство боеприпасов







12. На каком месте в мире располагается Россия по потреблению продовольствия?

- 1) на 5-м
- 2) на 10-м
- 3) на 40-м
- 4) на 100-м







13. Почему предприятия первичной обработки льна располагаются в местах его выращивания?

- 1) отходы при изготовлении тканей достигают 80%
- 2) при транспортировке лен теряет свои качества
- 3) при длительном спрессованном хранении лен склонен к самовозгоранию
- 4) изготовление льна требует сложных традиционных технологий, которые передаются из поколения в поколение

14. Какое количество хлопка импортирует Россия?

- 1) 30%
- 2) 50%
- 3) 75%
- 4) 100%

<input checked="" type="checkbox"/>
1 <input type="checkbox"/>
2 <input type="checkbox"/>
3 <input type="checkbox"/>
4 <input type="checkbox"/>

15. В легкой промышленности в основном заняты женщины. Почему?

- 1) производство в основном размещается в военных центрах
- 2) это трудоемкая отрасль
- 3) работа на предприятиях легкой промышленности требует усидчивости
- 4) в легкой промышленности в технологии используется много спирта

<input checked="" type="checkbox"/>
1 <input type="checkbox"/>
2 <input type="checkbox"/>
3 <input type="checkbox"/>
4 <input type="checkbox"/>

## Тема 18. ОТРАСЛИ, ПРОИЗВОДЯЩИЕ УСЛУГИ



1. Какой из приведенных видов транспорта является универсальным?

- 1) нефтепровод
- 2) линия электропередачи
- 3) газопровод
- 4) железная дорога



2. Крупнейшим транспортным узлом России является:

- 1) Волгоград
- 2) Рузаевка
- 3) Москва
- 4) Нижний Новгород



3. Грузооборот какого вида транспорта России самый высокий?

- 1) железнодорожного
- 2) трубопроводного
- 3) автомобильного
- 4) воздушного



4. В каком виде транспорта перевозки пассажиров занимают ведущее место?

- 1) железнодорожном
- 2) автомобильном
- 3) трамвайном
- 4) водном



5. В России наибольшая протяженность электрифицированных железных дорог. Она составляет:

- 1) 11 тыс. км
- 2) 23 тыс. км
- 3) 41 тыс. км
- 4) 62 тыс. км

6. Каким видом транспорта дешевле всего перевозить грузы?
- 1) морским
  - 2) железнодорожным
  - 3) автомобильным
  - 4) авиационным
7. Какая страна мира занимает первое место по пассажирообороту?
- 1) Россия
  - 2) Индия
  - 3) Китай
  - 4) Япония
8. Какая из названных железнодорожных магистралей в настоящее время действует?
- 1) Байкало-Амурская
  - 2) Транссибирская
  - 3) Амуро-Якутская
  - 4) Печорская
9. Какая часть российских автомобильных дорог имеет твердое покрытие?
- 1) 45%
  - 2) 55%
  - 3) 70%
  - 4) 85%
10. Судам какого морского бассейна России принадлежит первое место в грузообороте страны?
- 1) Балтийского
  - 2) Черноморского
  - 3) Северного
  - 4) Тихоокеанского
11. Какова главная специализация воздушного транспорта России?
- 1) перевозка военной техники
  - 2) перевозка пассажиров
  - 3) перевозка скоропортящихся грузов
  - 4) перевозка продукции нанотехнологии

<input checked="" type="checkbox"/>	<input type="checkbox"/>
<input type="checkbox"/>	<input type="checkbox"/>
<input type="checkbox"/>	<input type="checkbox"/>
<input type="checkbox"/>	<input type="checkbox"/>
<input checked="" type="checkbox"/>	<input type="checkbox"/>
<input type="checkbox"/>	<input type="checkbox"/>
<input type="checkbox"/>	<input type="checkbox"/>
<input type="checkbox"/>	<input type="checkbox"/>
<input checked="" type="checkbox"/>	<input type="checkbox"/>
<input type="checkbox"/>	<input type="checkbox"/>
<input type="checkbox"/>	<input type="checkbox"/>
<input type="checkbox"/>	<input type="checkbox"/>
<input checked="" type="checkbox"/>	<input type="checkbox"/>
<input type="checkbox"/>	<input type="checkbox"/>
<input type="checkbox"/>	<input type="checkbox"/>
<input type="checkbox"/>	<input type="checkbox"/>
<input checked="" type="checkbox"/>	<input type="checkbox"/>
<input type="checkbox"/>	<input type="checkbox"/>
<input type="checkbox"/>	<input type="checkbox"/>
<input type="checkbox"/>	<input type="checkbox"/>

- 

12. За 1 час современный самолет сжигает 15 т топлива. Какое время сохраняются в атмосфере продукты его горения?

- 1) 3 месяца
- 2) 9 месяцев
- 3) 1,5 года
- 4) 2 года

- 

13. Какая из перечисленных стран обладает наибольшим количеством телефонных аппаратов на 100 жителей — 67?

- 1) Япония
- 2) Россия
- 3) США
- 4) Швеция

- 

14. В каком городе России наиболее высокий уровень телефонизации?

- 1) Санкт-Петербург
- 2) Москва
- 3) Калининград
- 4) Казань

- 

15. Сколько предприятий связи приходится в среднем в России на каждые 10 тыс. жителей?

- 1) 1
- 2) 3
- 3) 5
- 4) 8

- 

16. Какой объект не входит в сферу обслуживания?

- 1) парикмахерская
- 2) химчистка
- 3) автовокзал
- 4) баня

17. Определите главную задачу науки:

- 1) обслуживание промышленности и сельского хозяйства страны
- 2) получение и систематизация разнообразных знаний
- 3) обеспечение занятости научных работников
- 4) создание новых образцов высокотехнологичной продукции

1

2

3

4

18. К какой основной группе научных кадров России относятся сотрудники НИИ?

- 1) академической
- 2) отраслевой
- 3) научных работников вузов
- 4) любительской

1

2

3

4

19. Какой из федеральных центров России является крупнейшим центром науки?

- 1) Санкт-Петербург
- 2) Москва
- 3) Нижний Новгород
- 4) Екатеринбург

1

2

3

4

20. Наиболее наукоемкой отраслью промышленности в России является:

- 1) топливная промышленность
- 2) цветная металлургия
- 3) химическая промышленность
- 4) машиностроение

1

2

3

4

21. Укажите субъект Российской Федерации, в котором зафиксирован самый низкий в России показатель обеспеченности жильем (7 кв. м/чел.):

- 1) Смоленская область
- 2) Республика Ингушетия
- 3) Приморский край
- 4) Ленинградская область

1

2

3

4



- 
- 1
- 2
- 3
- 4

22. Сколько общей площади жилья в среднем приходится на одного человека в России?

- 1) около 10 м<sup>2</sup>
- 2) около 20 м<sup>2</sup>
- 3) около 15 м<sup>2</sup>
- 4) около 8 м<sup>2</sup>

- 
- 1
- 2
- 3
- 4

23. Определите единственное верное утверждение:

- 1) в России средний размер квартиры — 90 кв. м/чел.
- 2) в России среднее количество комнат на человека — 0,8
- 3) в России 80 млн чел. нуждаются в жилье
- 4) в России у половины жилых домов закончился срок эксплуатации

- 
- 1
- 2
- 3
- 4

24. Количество вводимого ежегодно жилья в России соответствует советским показателям:

- 1) 1940-х годов
- 2) 1950-х годов
- 3) 1960-х годов
- 4) 1970-х годов

- 
- 1
- 2
- 3
- 4

25. Что является основой технополиса в России?

- 1) научный центр
- 2) электростанция
- 3) коммуникации
- 4) предприятия машиностроения

- 
- 1
- 2
- 3
- 4

26. Выберите область с наибольшим показателем обеспеченности жильем отдельно взятого жителя России (23 кв. м):

- 1) Псковская
- 2) Смоленская
- 3) Вологодская
- 4) Владимирская

27. Укажите реку, наиболее освоенную туристическими маршрутами:

- 1) Обь
- 2) Волга
- 3) Енисей
- 4) Амур

<input checked="" type="checkbox"/>	<input type="checkbox"/>
1	<input type="checkbox"/>
2	<input type="checkbox"/>
3	<input type="checkbox"/>
4	<input type="checkbox"/>

28. Найдите в списке город, не входящий в «Золотое кольцо»:

- 1) Суздаль
- 2) Кострома
- 3) Ярославль
- 4) Тула

<input checked="" type="checkbox"/>	<input type="checkbox"/>
1	<input type="checkbox"/>
2	<input type="checkbox"/>
3	<input type="checkbox"/>
4	<input type="checkbox"/>

29. Какой не может быть специализация рекреационного района?

- 1) санаторной
- 2) туристической
- 3) трудовой
- 4) курортной

<input checked="" type="checkbox"/>	<input type="checkbox"/>
1	<input type="checkbox"/>
2	<input type="checkbox"/>
3	<input type="checkbox"/>
4	<input type="checkbox"/>

30. Выберите район, не являющийся рекреационным:

- 1) Кавказские Минеральные воды
- 2) Марциальные воды
- 3) Окско-Донское междуречье
- 4) Черноморское побережье Кавказа

<input checked="" type="checkbox"/>	<input type="checkbox"/>
1	<input type="checkbox"/>
2	<input type="checkbox"/>
3	<input type="checkbox"/>
4	<input type="checkbox"/>

**Тема 19. ЕВРОПЕЙСКИЙ СЕВЕР**

1. Район занимает 8% площади России, а какая часть населения России в нем проживает?

- 1) 4
- 2) 6
- 3) 9
- 4) 13



2. Определите, какой из субъектов Федерации Европейского Севера не относится к зоне Севера:

- 1) Архангельская область
- 2) Вологодская область
- 3) Мурманская область
- 4) Республика Карелия



3. Крупнейшая в мире сверхглубокая скважина пробурена к западу от Мурманска. Какова ее глубина?

- 1) 7,5 км
- 2) 9,8 км
- 3) 13 км
- 4) 16 км



4. Какой из морских портов района не замерзает?

- 1) Мурманск
- 2) Кандалакша
- 3) Беломорск
- 4) Архангельск



5. Главное богатство крупнейшего горного массива района — Хибин — это:

- 1) апатито-нефелиновые руды
- 2) медно-никелевые руды
- 3) слюда
- 4) сера

6. При отделке многих станций Москвы и Петербурга использован карельский:
- 1) известняк
  - 2) мрамор
  - 3) песчаник
  - 4) алевролит
7. Флагманом Северного флота России является атомный крейсер:
- 1) «Иван Грозный»
  - 2) «Петр Великий»
  - 3) «Екатерина Великая»
  - 4) «Александр Миротворец»
8. Назовите древесную породу, не являющуюся объектом лесной промышленности района:
- 1) сосна
  - 2) ель
  - 3) карельская береза
  - 4) ива
9. В какой губе создана приливная электростанция (ПЭС)?
- 1) в Онежской
  - 2) в Мезенской
  - 3) в Двинской
  - 4) в Кислой
10. Городское население района составляет:
- 1) 43%
  - 2) 59%
  - 3) 76%
  - 4) 92%
11. На базе крупного комбината «Апатит» вырос город:
- 1) Дзержинск
  - 2) Ленинск
  - 3) Кировск
  - 4) Калининск

<input checked="" type="checkbox"/>	<input type="checkbox"/>
<input type="checkbox"/>	<input type="checkbox"/>
<input type="checkbox"/>	<input type="checkbox"/>
<input type="checkbox"/>	<input type="checkbox"/>
<input checked="" type="checkbox"/>	<input type="checkbox"/>
<input type="checkbox"/>	<input type="checkbox"/>
<input type="checkbox"/>	<input type="checkbox"/>
<input type="checkbox"/>	<input type="checkbox"/>
<input checked="" type="checkbox"/>	<input type="checkbox"/>
<input type="checkbox"/>	<input type="checkbox"/>
<input type="checkbox"/>	<input type="checkbox"/>
<input type="checkbox"/>	<input type="checkbox"/>
<input checked="" type="checkbox"/>	<input type="checkbox"/>
<input type="checkbox"/>	<input type="checkbox"/>
<input type="checkbox"/>	<input type="checkbox"/>
<input type="checkbox"/>	<input type="checkbox"/>



12. Откуда поступает железная руда на Череповецкий металлургический комбинат?

- 1) с Кольского полуострова
- 2) с Урала
- 3) с Курской магнитной аномалии
- 4) из Норвегии



13. Какой уникальный объект расположен вблизи железнодорожной станции Плесецк?

- 1) атомная электростанция
- 2) космодром
- 3) полигон для испытания ядерного оружия
- 4) месторождение алмазов



14. В каком городе района отсутствуют предприятия по деревообработке?

- 1) в Архангельске
- 2) в Котласе
- 3) в Сегеже
- 4) в Воркуте



15. Где расположено крупнейшее месторождение газа района — Штокмановское?

- 1) в республике Коми, к востоку от Сыктывкара
- 2) в Баренцевом море, к западу от Новой Земли
- 3) на Северном острове Новой Земли
- 4) на полуострове Канин

**Тема 20. СЕВЕРО-ЗАПАДНЫЙ РАЙОН**

1. Укажите правильное сочетание:
- 1) Старая Русса — Санкт-Петербург
  - 2) Великие Луки — Новгородская область
  - 3) Сланцы — Калининград
  - 4) Остров — Псков
2. Определите самый северный в мире город-миллионер:
- 1) Монреаль
  - 2) Копенгаген
  - 3) Санкт-Петербург
  - 4) Лондон
3. Назовите город-порт, базу Балтийского флота России:
- 1) Санкт-Петербург
  - 2) Балтийск
  - 3) Таллин
  - 4) Усть-Луга
4. Реки района имеют медленное течение. Почему?
- 1) количество осадков в районе невелико
  - 2) рельеф района равнинный
  - 3) все реки зарегулированы
  - 4) реки сильно петляют
5. Назовите крупное озеро, целиком находящееся в пределах района:
- 1) Ладожское
  - 2) Онежское
  - 3) Чудское
  - 4) Псковское
6. Определите прежнее, до 1945 года, название города Калининграда:
- 1) Пиллау
  - 2) Гумбинен
  - 3) Тильзит
  - 4) Кенигсберг



7. Какая отрасль промышленности составляет основу хозяйства района?

- 1) машиностроение
- 2) лесная и деревообрабатывающая промышленность
- 3) пищевая промышленность
- 4) черная металлургия



8. Назовите вид продукции, которую производят знаменитые санкт-петербургские предприятия:

- 1) станки для легкой и пищевой промышленности
- 2) энергетическое оборудование для различных типов электростанций
- 3) речные и морские суда
- 4) бытовая электротехника



9. Какой из субъектов Федерации, входящих в состав района, граничит с Литвой?

- 1) Ленинградская область
- 2) Псковская область
- 3) Новгородская область
- 4) Калининградская область



10. Сколько жителей Ленинграда погибло во время блокады с сентября 1941 г. по январь 1944 г.?

- 1) 200 тыс. чел.
- 2) 500 тыс. чел.
- 3) 1 млн чел.
- 4) 2 млн чел.



11. Выберите ряд, целиком составленный из курортных центров района:

- 1) Старая Русса, Малая Вишера, Сольцы
- 2) Сестрорецк, Зеленогорск, Комарово
- 3) Гусев, Советск, Неман
- 4) Кингисепп, Сланцы, Чудово

12. Выращиванию какой культуры благоприятствуют природно-климатические условия района?

- 1) пшеница
- 2) лен
- 3) кукуруза
- 4) подсолнечник

<input checked="" type="checkbox"/>
1 <input type="checkbox"/>
2 <input type="checkbox"/>
3 <input type="checkbox"/>
4 <input type="checkbox"/>

13. Укажите центр рыбной промышленности района:

- 1) Рыбачий
- 2) Калининград
- 3) Усть-Луга
- 4) Выборг

<input checked="" type="checkbox"/>
1 <input type="checkbox"/>
2 <input type="checkbox"/>
3 <input type="checkbox"/>
4 <input type="checkbox"/>

14. Чье имя носит Калининградский университет?

- 1) И. Канта
- 2) Ф. Шиллера
- 3) И.-В. Гете
- 4) Г. Гейне

<input checked="" type="checkbox"/>
1 <input type="checkbox"/>
2 <input type="checkbox"/>
3 <input type="checkbox"/>
4 <input type="checkbox"/>

15. Найдите негативное последствие существования дамбы, построенной для защиты Санкт-Петербурга от наводнений:

- 1) повышение уровня загрязнений в Невской губе
- 2) увеличение средней температуры воды
- 3) засоление воды в акватории, ограниченной дамбой
- 4) соединение берегов Финского залива

<input checked="" type="checkbox"/>
1 <input type="checkbox"/>
2 <input type="checkbox"/>
3 <input type="checkbox"/>
4 <input type="checkbox"/>



## Тема 21. ЦЕНТРАЛЬНАЯ РОССИЯ



1. Определите несуществующий в Центральной России экономический район:

- 1) Центральный
- 2) Центрально-Черноземный
- 3) Центрально-Нечерноземный
- 4) Волго-Вятский



2. Бассейну какого моря принадлежит большая часть Центральной России?

- 1) Балтийского
- 2) Белого
- 3) Азовского
- 4) Каспийского



3. Определите климат Центральной России:

- 1) морской
- 2) умеренно континентальный
- 3) резко континентальный
- 4) арктический



4. Какое количество студентов России учится в Москве?

- 1) 5%
- 2) 10%
- 3) 15%
- 4) 20%



5. Определите, какой из подмосковных городов является крупнейшим в России центром микроэлектроники:

- 1) Жуковский
- 2) Зеленоград
- 3) Королев
- 4) Монино

6. В каком городе района был впервые в мире синтезирован каучук?
- 1) в Москве
  - 2) в Ярославле
  - 3) в Дзержинске
  - 4) в Арзамасе
7. Какой процент пригородных перевозок России приходится на Московскую область?
- 1) 10%
  - 2) 15%
  - 3) 30%
  - 4) 50%
8. Определите правильное соответствие:
- 1) Брянск — Днепр
  - 2) Рязань — Ока
  - 3) Липецк — Дон
  - 4) Воронеж — Ворона
9. Какая отрасль хозяйства района является ведущей?
- 1) легкая промышленность
  - 2) цветная металлургия
  - 3) машиностроение
  - 4) пищевая промышленность
10. Назовите существующий комбинат:
- 1) Новомосковский металлургический комбинат
  - 2) Новолипецкий металлургический комбинат
  - 3) Нововоронежский металлургический комбинат
  - 4) Новочебоксарский металлургический комбинат
11. На какие источники сырья ориентируется нефтехимическая промышленность района?
- 1) на собственные месторождения
  - 2) на трубопроводы
  - 3) на железные дороги
  - 4) на речной танкерный флот



12. Укажите, как ранее назывался подмосковный город, которому во время перестройки было возвращено историческое название Сергиев Посад:

- 1) Зарайск
- 2) Ногинск
- 3) Загорск
- 4) Климовск



13. Половину какой сельхозкультуры России производят в районе?

- 1) сахарная свекла
- 2) подсолнечник
- 3) лен
- 4) рапс



14. Определите, в окрестностях какого города наиболее развито производство овощей:

- 1) Воронежа
- 2) Нижнего Новгорода
- 3) Москвы
- 4) Орла



15. Определите город района, не являющийся типографским центром:

- 1) Тверь
- 2) Чехов
- 3) Ковров
- 4) Смоленск

## Тема 22. ЕВРОПЕЙСКИЙ ЮГ

1. На широте какого известного европейского города находится южная граница района?

- 1) Лиссабона
- 2) Марселя
- 3) Неаполя
- 4) Белграда

1

2

3

4

2. Укажите единственную правильную пару названий:

- 1) Ингушетия — Махачкала
- 2) Карачаево-Черкесия — Нальчик
- 3) Кабардино-Балкария — Майкоп
- 4) Северная Осетия-Алания — Владикавказ

1

2

3

4

3. На территории района располагается самая южная гора России. Назовите ее:

- 1) Эльбрус
- 2) Казбек
- 3) Базардюзю
- 4) Дыхтау

1

2

3

4

4. Назовите город, где самая теплая зима в России:

- 1) Махачкала
- 2) Сочи
- 3) Пятигорск
- 4) Краснодар

1

2

3

4

5. Что такое бора?

- 1) промысловая черноморская рыба
- 2) ракушечный пляж на берегу Каспийского моря
- 3) сильный нисходящий холодный ветер с гор на Черноморском побережье Кавказа
- 4) высокогорный колючий кустарник на Кавказе

1

2

3

4

6. Какая река в предложенном списке «лишняя»?

1)

1) Хопер

2)

2) Кубань

3)

3) Терек

4)

4) Лаба

7. Какова средняя плотность населения в районе (чел./кв. км)?

1)

1) 15

2)

2) 30

3)

3) 50

4)

4) 80

8. В районе сосредоточена половина общероссийского:

1)

1) поголовья овец и коз

2)

2) поголовья крупного рогатого скота

3)

3) производства сахарной свеклы

4)

4) производства подсолнечника

9. Укажите, какая часть пашни района подвергается эрозии:

1)

1) 10%

2)

2) 35%

3)

3) 45%

4)

4) 60%

10. Какая сельскохозяйственная культура не является основной для района?

1)

1) озимая пшеница

2)

2) кукуруза

3)

3) ячмень

4)

4) рис

11. Определите город, в котором расположен завод «Атоммаш»:

1)

1) Волгодонск

2)

2) Георгиевск

3)

3) Армавир

4)

4) Элиста

12. Определите правильное название единственной атомной электростанции района:
- 1) Ставропольская
  - 2) Ростовская
  - 3) Краснодарская
  - 4) Новороссийская
13. Какой курорт района не входит в состав Кавказских Минеральных вод?
- 1) Эссентуки
  - 2) Железноводск
  - 3) Горячий Ключ
  - 4) Пятигорск
14. В каком промышленном центре района сосредоточено производство зерно- и кормоуборочных комбайнов?
- 1) Краснодар
  - 2) Махачкала
  - 3) Владикавказ
  - 4) Ростов-на-Дону
15. Определите отсутствующее на территории района топливное полезное ископаемое:
- 1) нефть
  - 2) газ
  - 3) сланцы
  - 4) каменный уголь

## Тема 23. ПОВОЛЖЬЕ



1. Определите несоответствующую пару волжских городов:

 1

1) Маркс и Энгельс

 2

2) Лениногорск и Новокуйбышевск

 3

3) Димитровград и Тольятти

 4

4) Ульяновск и Саратов



2. Как называется высшая часть Приволжской возвышенности?

 1

1) Змеевы горы

 2

2) Сорочьи горы

 3

3) Жигулевские горы

 4

4) Соколы горы



3. Поголовье осетровых, обитающих в Волге, составляет от мирового:

 1

1) 45%

 2

2) 60%

 3

3) 78%

 4

4) 90%



4. Какое из названных водохранилищ находится за пределами района?

 1

1) Волгоградское

 2

2) Саратовское

 3

3) Куйбышевское

 4

4) Чебоксарское



5. Какое озеро района из-за огромных запасов поваренной соли активно разрабатывается и называется «Всероссийской солонкой»?

 1

1) Булухта

 2

2) Сарпа

 3

3) Баскунчак

 4

4) Эльтон

6. Для района характерны:

- 1) засухи и суховеи
- 2) катастрофические наводнения
- 3) землетрясения
- 4) смерчи

<input checked="" type="checkbox"/>
<input type="checkbox"/>
<input type="checkbox"/>
<input type="checkbox"/>
<input type="checkbox"/>

7. В каком из названных городов проживает менее миллиона жителей?

- 1) Казань
- 2) Самара
- 3) Саратов
- 4) Волгоград

<input checked="" type="checkbox"/>
<input type="checkbox"/>
<input type="checkbox"/>
<input type="checkbox"/>
<input type="checkbox"/>

8. Укажите место, которое район занимает в России по производству сельскохозяйственной продукции:

- 1) 1-е
- 2) 2-е
- 3) 3-е
- 4) 4-е

<input checked="" type="checkbox"/>
<input type="checkbox"/>
<input type="checkbox"/>
<input type="checkbox"/>
<input type="checkbox"/>

9. Какая из промышленных отраслей составляет максимальную (26 %) долю в промышленности района?

- 1) топливная
- 2) машиностроение
- 3) пищевая
- 4) металлургическая

<input checked="" type="checkbox"/>
<input type="checkbox"/>
<input type="checkbox"/>
<input type="checkbox"/>
<input type="checkbox"/>

10. На территории района расположено месторождение газа, в котором сосредоточено 6% мировых запасов. Определите его:

- 1) Ики-Бурун
- 2) Астраханское
- 3) Бавлы
- 4) Коробковское

<input checked="" type="checkbox"/>
<input type="checkbox"/>
<input type="checkbox"/>
<input type="checkbox"/>
<input type="checkbox"/>





1

2

3

4

11. Определите, по производству какой продукции район не занимает 1-го места в России:

- 1) мясо
- 2) мука
- 3) крупа
- 4) макароны



1

2

3

4

12. Выберите положительное следствие создания каскада волжских ГЭС:

- 1) затопление плодородных земель
- 2) создание источников электроэнергии
- 3) подтопление городов
- 4) разрушение берегов водохранилищ



1

2

3

4

13. В каком городе района располагается центр вертолетостроения?

- 1) Самара
- 2) Казань
- 3) Саратов
- 4) Астрахань



1

2

3

4

14. Определите «неправильную» пару «продукция — город»:

- 1) вездеходы — Ульяновск
- 2) троллейбусы — Энгельс
- 3) самолеты — Тольятти
- 4) грузовые автомобили — Набережные Челны



1

2

3

4

15. В годы Великой Отечественной войны в район перебазировалось промышленных предприятий более:

- 1) 100
- 2) 150
- 3) 200
- 4) 300

## Тема 24. УРАЛ

- |   |                                     |
|---|-------------------------------------|
| 1. Протяженность Урала от Карского моря до казахстанских степей составляет: | <input checked="" type="checkbox"/> |
| 1) 1000 км  | <input type="checkbox"/>            |
| 2) 1500 км  | <input type="checkbox"/>            |
| 3) 2000 км  | <input type="checkbox"/>            |
| 4) 2500 км  | <input type="checkbox"/>            |
| 2. Урал не является границей между:   | <input checked="" type="checkbox"/> |
| 1) крупнейшими формами рельефа России                                       | <input type="checkbox"/>            |
| 2) двумя частями света  | <input type="checkbox"/>            |
| 3) бассейнами крупнейших рек  | <input type="checkbox"/>            |
| 4) крупнейшими материками Земли   | <input type="checkbox"/>            |
| 3. Как называли Уральские горы древние греки?                               | <input checked="" type="checkbox"/> |
| 1) Мургар   | <input type="checkbox"/>            |
| 2) Камень   | <input type="checkbox"/>            |
| 3) Рифейские горы   | <input type="checkbox"/>            |
| 4) Земной пояс  | <input type="checkbox"/>            |
| 4. Высшая точка Урала имеет отметку 1895 м. Определите ее:                  | <input checked="" type="checkbox"/> |
| 1) Ямантау  | <input type="checkbox"/>            |
| 2) Конжаковский Камень  | <input type="checkbox"/>            |
| 3) Денежкин Камень  | <input type="checkbox"/>            |
| 4) Народная   | <input type="checkbox"/>            |
| 5. Какой тип города характерен для Урала?                                   | <input checked="" type="checkbox"/> |
| 1) город-сад  | <input type="checkbox"/>            |
| 2) город-завод  | <input type="checkbox"/>            |
| 3) город-крепость   | <input type="checkbox"/>            |
| 4) город-курорт   | <input type="checkbox"/>            |
| 6. Какая из этих гор Урала ранее целиком состояла из бокситов?              | <input checked="" type="checkbox"/> |
| 1) Магнитная  | <input type="checkbox"/>            |
| 2) Высокая  | <input type="checkbox"/>            |
| 3) Красная Шапочка  | <input type="checkbox"/>            |
| 4) Тельпосиз  | <input type="checkbox"/>            |



7. Определите, какой высотный ландшафтный пояс отсутствует на Урале:

- 1) горных пустынь
- 2) горных тундр
- 3) горной тайги
- 4) горных широколиственных лесов



8. Какая климатическая область отсутствует на Урале?

- 1) арктического климата
- 2) субарктического климата
- 3) умеренно континентального климата
- 4) континентального климата



9. Из 70 элементов таблицы Менделеева в Уральском районе добывается:

- 1) 20
- 2) 30
- 3) 40
- 4) 50



10. Определите, какая из названных электростанций Урала атомная:

- 1) Рефтинская
- 2) Белоярская
- 3) Воткинская
- 4) Пермская



11. Какое место среди экономических районов страны по производству промышленной продукции занимает Урал?

- 1) 1
- 2) 2
- 3) 3
- 4) 4



12. Укажите, какая отрасль промышленности Урала является ведущей:

- 1) машиностроение
- 2) электроэнергетика
- 3) лесная
- 4) химическая

13. В каком городе района выпускают лучшие в мире танки?

- 1) Ижевск
- 2) Нижний Тагил
- 3) Серов
- 4) Пермь

<input checked="" type="checkbox"/>
<input type="checkbox"/>
<input type="checkbox"/>
<input type="checkbox"/>
<input type="checkbox"/>

14. В каком городе района расположены крупные предприятия газохимии?

- 1) Уфа
- 2) Салават
- 3) Пермь
- 4) Оренбург

<input checked="" type="checkbox"/>
<input type="checkbox"/>
<input type="checkbox"/>
<input type="checkbox"/>
<input type="checkbox"/>

15. Четвертая часть мировых запасов калийных солей сосредоточена в:

- 1) Верхнекамском бассейне
- 2) Южном Зауралье
- 3) Приполярном Урале
- 4) Качканарском массиве

<input checked="" type="checkbox"/>
<input type="checkbox"/>
<input type="checkbox"/>
<input type="checkbox"/>
<input type="checkbox"/>

## Тема 25. ЗАПАДНАЯ СИБИРЬ



1. Определите природный фактор, не влияющий на климат района:



1) Карское море



2) большая протяженность района с севера на юг



3) незначительные перепады высот



4) заболоченность



2. Укажите самую большую губу района:



1) Байдарацкая



2) Обская



3) Тазовская



4) Гыданская



3. Как меняется континентальность климата района?



1) с севера на юг



2) никак не меняется



3) с запада на восток



4) от центра к периферии



4. Какая из указанных причин не влияет на образование громадных заболоченных территорий района?



1) избыточное увлажнение



2) способность торфа удерживать водные массы



3) ледниковый рельеф



4) низкие температуры воздуха



5. Классический мировой пример заболоченной территории находится в районе и называется:



1) Кулунда



2) Бараба



3) Васюганье



4) Югра

6. Какая часть болот мира расположена на территории района?
- 1) 15
  - 2) 25
  - 3) 40
  - 4) 55
7. Что мешает освоению полезных ископаемых Западной Сибири летом?
- 1) мошка
  - 2) сильные морозы
  - 3) сложный рельеф
  - 4) тайга
8. Единственный в районе город-миллионер называется:
- 1) Тюмень
  - 2) Сургут
  - 3) Омск
  - 4) Новокузнецк
9. Наиболее залесенными территориями района являются:
- 1) территории, прилегающие к крупным рекам
  - 2) пограничные с Казахстаном территории
  - 3) побережье заливов Карского моря
  - 4) территории, прилегающие к газопроводам
10. В какой части района сосредоточены основные запасы газа?
- 1) в Северной
  - 2) в Центральной
  - 3) в Южной
  - 4) в Юго-Восточной
11. Определите город района не имеющий отношения к образованию компании «Лукойл»:
- 1) Урай
  - 2) Когалым
  - 3) Лонгепас
  - 4) Надым



12. При добыче нефти попутного газа сжигается (в млрд куб. м):

1)

1) 1

2)

2) 2

3)

3) 5

4)

4) 10



13. Какова численность населения Западной Сибири (млн чел.)?

1)

1) 1

2)

2) 3

3)

3) 7

4)

4) 11



14. 90% запасов какого полезного ископаемого России сосредоточены в районе?

1)

1) природного газа

2)

2) нефти

3)

3) железной руды

4)

4) горючих сланцев



15. Какова средняя плотность населения района (в чел./кв. км)?

1)

1) 1

2)

2) 4

3)

3) 10

4)

4) 20

**Тема 26. СЕВЕР ВОСТОЧНОЙ СИБИРИ**

1. Средняя плотность населения района составляет (в чел./кв. км):

- 1) 0,5
- 2) 1,0
- 3) 3,0
- 4) 5,0

1	<input type="checkbox"/>
2	<input type="checkbox"/>
3	<input type="checkbox"/>
4	<input type="checkbox"/>

2. Какие острова Северного Ледовитого океана не входят в состав района?

- 1) Северная Земля
- 2) Новосибирские острова
- 3) Ляховские острова
- 4) Земля Франца-Иосифа

1	<input type="checkbox"/>
2	<input type="checkbox"/>
3	<input type="checkbox"/>
4	<input type="checkbox"/>

3. Назовите главный вид транспортных путей, которыми осуществляются в районе зимние грузопассажирские перевозки:

- 1) железные дороги
- 2) реки
- 3) авиалинии
- 4) автозимники

1	<input type="checkbox"/>
2	<input type="checkbox"/>
3	<input type="checkbox"/>
4	<input type="checkbox"/>

4. Какое море не омывает берега района?

- 1) море Лаптевых
- 2) Восточно-Сибирское море
- 3) Карское море
- 4) Чукотское море

1	<input type="checkbox"/>
2	<input type="checkbox"/>
3	<input type="checkbox"/>
4	<input type="checkbox"/>

5. Почему воды моря Лаптевых сильно опреснены?

- 1) море отличается низкими температурами воды
- 2) сюда впадают многочисленные реки
- 3) здесь тают полярные льды
- 4) течение приносит сюда пресные воды из Карского моря

1	<input type="checkbox"/>
2	<input type="checkbox"/>
3	<input type="checkbox"/>
4	<input type="checkbox"/>





6. Какие порты соединяет Северный морской путь?

1

1) Мурманск — Владивосток

2

2) Мурманск — Певек

3

3) Лондон — Диксон

4

4) Берген — Тикси



7. Назовите самый высокий горный хребет района:

1

1) Верхоянский

2

2) Черского

3

3) Момский

4

4) Сунтар-Хаята



8. Полюс холода Северного полушария, в котором зарегистрирован абсолютный минимум температур,  $-72^{\circ}\text{C}$ , располагается в:

1

1) Оймяконе

2

2) Верхоянске

3

3) Бодайбо

4

4) Олекминске



9. Норильск — мировой центр добычи и переработки:

1

1) алмазов

2

2) медно-никелевых руд

3

3) вольфрамовых руд

4

4) нефелинов



10. Сколько городов в районе?

1

1) 10

2

2) 20

3

3) 35

4

4) 50



11. Какая алмазная трубка в якутской алмазоносной провинции не существует?

1

1) «Айхал»

2

2) «Удачная»

3

3) «Мир»

4

4) «Дружба»

12. Месторождения каких полезных ископаемых района не являются резервными, а активно разрабатываются?

- 1) золото
- 2) каменный уголь
- 3) природный газ
- 4) фосфориты

1

2

3

4

13. Представители какой национальности составляют большинство населения района?

- 1) якуты
- 2) русские
- 3) эвены
- 4) татары

1

2

3

4

14. Выберите из названных самую северную электростанцию района:

- 1) Вилюйская
- 2) Усть-Хантайская
- 3) Братская
- 4) Усть-Илимская

1

2

3

4

15. С какой деятельностью связано основание большого числа городов района?

- 1) с развитием бывших острогов
- 2) с добычей каменного угля
- 3) с возникновением ярмарок, где происходит обмен сельхозпродукцией
- 4) с созданием военных гарнизонов

1

2

3

4

## Тема 27. ЮЖНАЯ СИБИРЬ


 1

 2

 3

 4

1. В каком городе района расположен географический центр Азии, зафиксированный специальным обелиском?

1) Иркутск

2) Кызыл

3) Абакан

4) Улан-Удэ


 1

 2

 3

 4

2. Определите, какой из названных хребтов района имеет простира-  
ние ЮЗ — СВ:

1) Западный Саян

2) Восточный Саян

3) Кузнецкий Алатау

4) Салаирский кряж


 1

 2

 3

 4

3. Какие неблагоприятные природные явления регулярно происходят  
в районе?

1) извержения вулканов

2) катастрофические наводнения

3) смерчи

4) землетрясения


 1

 2

 3

 4

4. Высшая точка района имеет высоту 4506 м и называется:

1) гора Кропоткина

2) Кызыл-Тайга

3) Белуха

4) Верхний Зуб


 1

 2

 3

 4

5. Какая крупная река России, начинающаяся в районе, принадлежит  
бассейну Тихого океана?

1) Енисей

2) Обь

3) Лена

4) Амур

6. Определите, какая часть пресных вод Земли сосредоточена в озере Байкал:
- 1) 5%
  - 2) 10%
  - 3) 15%
  - 4) 20%
7. Какая байкальская рыба не является эндемиком?
- 1) голомянка
  - 2) омуль
  - 3) бычок-подкаменщик
  - 4) окунь
8. Крупнейшим центром металлургии района является:
- 1) Новокузнецк
  - 2) Иркутск
  - 3) Чита
  - 4) Кызыл
9. 40 % угля России добывается на месторождениях:
- 1) Кузнецкого бассейна
  - 2) Букачачи
  - 3) Канско-Ачинского бассейна
  - 4) Черемхово
10. В Горном Алтае развивается пантовое оленеводство. Что это такое?
- 1) выращивание оленей на фермах на мясо
  - 2) разведение оленей для получения шерсти и шкур
  - 3) разведение оленей для получения молодых рогов
  - 4) вольное содержание оленей с осенним отстрелом
11. Крупнейшие города района расположены:
- 1) вдоль крупных рек
  - 2) вдоль Транссибирской магистрали
  - 3) по берегам Байкала
  - 4) по границе с Монголией

<input checked="" type="checkbox"/>	<input type="checkbox"/>
<input type="checkbox"/>	<input type="checkbox"/>
<input type="checkbox"/>	<input type="checkbox"/>
<input type="checkbox"/>	<input type="checkbox"/>
<input checked="" type="checkbox"/>	<input type="checkbox"/>
<input type="checkbox"/>	<input type="checkbox"/>
<input type="checkbox"/>	<input type="checkbox"/>
<input type="checkbox"/>	<input type="checkbox"/>
<input checked="" type="checkbox"/>	<input type="checkbox"/>
<input type="checkbox"/>	<input type="checkbox"/>
<input type="checkbox"/>	<input type="checkbox"/>
<input type="checkbox"/>	<input type="checkbox"/>
<input checked="" type="checkbox"/>	<input type="checkbox"/>
<input type="checkbox"/>	<input type="checkbox"/>
<input type="checkbox"/>	<input type="checkbox"/>
<input type="checkbox"/>	<input type="checkbox"/>
<input checked="" type="checkbox"/>	<input type="checkbox"/>
<input type="checkbox"/>	<input type="checkbox"/>
<input type="checkbox"/>	<input type="checkbox"/>
<input type="checkbox"/>	<input type="checkbox"/>

12. В каком направлении уменьшается количество осадков в районе?

1

1) с запада на восток

2

2) с востока на запад

3

3) с юга на север

4

4) с севера на юг

13. С чем не связано загрязнение озера Байкал?

1

1) с крупными заготовками леса

2

2) с молевым сплавом древесины

3

3) с вредными стоками Байкальского целлюлозно-бумажного комбината

4

4) с промышленно-бытовыми стоками Иркутска

14. В каком городе района располагается Сибирское отделение Российской Академии наук?

1

1) в Иркутске

2

2) в Красноярске

3

3) в Новокузнецке

4

4) в Новосибирске

15. В этом многонациональном районе русские составляют:

1

1) 50%

2

2) 60%







3

3) 70%

4

4) 80%

**Тема 28. ДАЛЬНИЙ ВОСТОК**

1. Какое море Тихого океана не омывает берега района? 
- 1) Берингово
- 2) Охотское
- 3) Японское
- 4) Желтое
2. В какой части района расположена Долина Гейзеров? 
- 1) полуостров Камчатка
- 2) остров Сахалин
- 3) полуостров Чукотка
- 4) Курильские острова
3. Какое животное отсутствует в приморской тайге? 
- 1) уссурийский тигр
- 2) черный медведь
- 3) пятнистый олень
- 4) антилопа сайга
4. Что такое цунами? 
- 1) грязекаменный поток при извержении вулкана
- 2) гигантская морская волна
- 3) периодический выброс пепла при извержении вулкана
- 4) пурга, длящаяся несколько недель
5. Для Приморья характерен климат: 
- 1) резко континентальный
- 2) умеренно континентальный
- 3) морской
- 4) муссонный
6. В какое время года в районе выпадает максимум осадков? 
- 1) весной
- 2) летом
- 3) осенью
- 4) зимой

7. Действующих и потухших вулканов на Камчатке суммарно существует:

1) 55

2) 100

3) 160

4) 215

8. Какой город острова Сахалин был уничтожен во время землетрясения 1995 г.?

1) Оха

2) Макаров

3) Ноглики

4) Нефтегорск

9. По добыче рыбы и морепродуктов район занимает в России ... место:

1) 1-е

2) 2-е.

3) 3-е

4) 4-е

10. Производство знаменитых вертолетов «Черная акула» организовано в городе:

1) Дальнегорске

2) Арсеньеве

3) Николаевске-на-Амуре

4) Сковородино

11. В районе находится самый южный в России космодром. Он расположен в городе:

1) Свободный

2) Биракан

3) Артем

4) Советская Гавань

12. Какое направление имеет машиностроение района?

- 1) сельскохозяйственное
- 2) станкостроение
- 3) военное
- 4) транспортное

<input checked="" type="checkbox"/>
<input type="checkbox"/>
<input type="checkbox"/>
<input type="checkbox"/>

13. Какой из дальневосточных городов является федеральным центром?

- 1) Магадан
- 2) Владивосток
- 3) Хабаровск
- 4) Комсомольск-на-Амуре

<input checked="" type="checkbox"/>
<input type="checkbox"/>
<input type="checkbox"/>
<input type="checkbox"/>

14. Какого типа электростанцией является знаменитая Паужетская ЭС?

- 1) приливная
- 2) геотермальная
- 3) атомная
- 4) ветровая

<input checked="" type="checkbox"/>
<input type="checkbox"/>
<input type="checkbox"/>
<input type="checkbox"/>

15. Какая отрасль занимает ведущее положение в районе?

- 1) добыча и обогащение руд цветных и драгоценных металлов
- 2) рыбная промышленность
- 3) лесная, деревообрабатывающая и целлюлозно-бумажная промышленность
- 4) топливная промышленность

<input checked="" type="checkbox"/>
<input type="checkbox"/>
<input type="checkbox"/>
<input type="checkbox"/>



**ОТВЕТЫ****8 КЛАСС****ТЕМА 1. ГЕОГРАФИЧЕСКОЕ ПОЛОЖЕНИЕ РОССИИ**

№ вопроса	1	2	3	4	5	6	7	8	9	10	11	12	13	14	15
ответ	3	3	2	3	1	2	2	4	4	2	3	1	2	3	2

**ТЕМА 2. ТЕРРИТОРИЯ РОССИИ**

№ вопроса	1	2	3	4	5	6	7	8	9	10	11	12	13	14	15
ответ	3	1	1	1	2	1	4	3	2	4	2	2	4	3	1

**ТЕМА 3. ГРАНИЦЫ РОССИИ**

№ вопроса	1	2	3	4	5	6	7	8	9	10	11	12	13	14	15
ответ	2	2	3	3	1	3	1	3	3	1	3	1	3	2	1

**ТЕМА 4. ИЗУЧЕНИЕ ТЕРРИТОРИИ РОССИЙСКОЙ ФЕДЕРАЦИИ И ЕЕ АДМИНИСТРАТИВНОЕ УСТРОЙСТВО**

№ вопроса	1	2	3	4	5	6	7	8	9	10	11	12	13	14	15
ответ	2	1	4	2	2	3	2	1	2	3	2	1	2	2	2

**ТЕМА 5. ГЕОЛОГИЧЕСКОЕ СТРОЕНИЕ И РЕЛЬЕФ**

№ вопроса	1	2	3	4	5	6	7	8	9	10	11	12	13	14	15
ответ	2	3	1	3	3	4	1	1	3	1	4	3	4	3	1

**ТЕМА 6. КЛИМАТ И КЛИМАТИЧЕСКИЕ РЕСУРСЫ**

№ вопроса	1	2	3	4	5	6	7	8	9	10	11	12	13	14	15
ответ	4	1	1	2	4	4	1	3	3	1	2	4	2	2	3

**ТЕМА 7. ВНУТРЕННИЕ ВОДЫ И ВОДНЫЕ РЕСУРСЫ**

№ вопроса	1	2	3	4	5	6	7	8	9	10	11	12	13	14	15
ответ	3	1	2	2	2	3	4	2	4	2	1	3	2	1	2

**ТЕМА 8. ПОЧВЫ И ПОЧВЕННЫЕ РЕСУРСЫ**

№ вопроса	1	2	3	4	5	6	7	8	9	10	11	12	13	14	15
ответ	3	2	1	2	4	4	2	4	2	2	1	1	3	4	1

**ТЕМА 9. РАСТИТЕЛЬНЫЙ И ЖИВОТНЫЙ МИР. БИОЛОГИЧЕСКИЕ РЕСУРСЫ**

№ вопроса	1	2	3	4	5	6	7	8	9	10	11	12	13	14	15
ответ	4	2	1	2	2	3	4	3	2	2	2	4	4	1	3

**ТЕМА 10. ПРИРОДНЫЕ КОМПЛЕКСЫ РОССИИ**

№ вопроса	1	2	3	4	5	6	7	8	9	10	11	12	13	14	15
ответ	2	2	1	2	1	2	2	4	1	2	1	3	4	2	1
№ вопроса	16	17	18	19	20	21	22	23	24	25	26	27	28	29	30
ответ	3	3	4	2	1	1	2	3	4	4	4	3	2	4	1

**ТЕМА 11. НАСЕЛЕНИЕ РОССИИ**

№ вопроса	1	2	3	4	5	6	7	8	9	10	11	12	13	14	15
ответ	3	3	3	1	1	4	2	1	2	1	2	4	1	4	2
№ вопроса	16	17	18	19	20	21	22	23	24	25	26	27	28	29	30
ответ	2	1	4	3	2	2	3	2	2	3	1	4	2	3	1

**ТЕМА 12. ПЕРВИЧНЫЙ СЕКТОР ЭКОНОМИКИ**

№ вопроса	1	2	3	4	5	6	7	8	9	10	11	12	13	14	15
ответ	2	3	2	2	2	1	2	1	2	3	1	2	3	2	3

**ТЕМА 13. СЕЛЬСКОЕ ХОЗЯЙСТВО**

№ вопроса	1	2	3	4	5	6	7	8	9	10	11	12	13	14	15
ответ	2	2	2	3	3	2	1	1	2	2	4	2	3	3	2

**9 КЛАСС**

**ТЕМА 14. ТОПЛИВНО-ЭНЕРГЕТИЧЕСКИЙ КОМПЛЕКС**

№ вопроса	1	2	3	4	5	6	7	8	9	10	11	12	13	14	15
ответ	1	4	2	2	3	2	1	4	3	3	4	3	2	2	4

**ТЕМА 15. ГЕОГРАФИЯ МЕТАЛЛУРГИИ**

№ вопроса	1	2	3	4	5	6	7	8	9	10	11	12	13	14	15
ответ	4	3	3	3	3	4	3	4	3	4	2	2	3	1	3

**ТЕМА 16. ХИМИЧЕСКАЯ И ЛЕСНАЯ ПРОМЫШЛЕННОСТЬ**

№ вопроса	1	2	3	4	5	6	7	8	9	10	11	12	13	14	15
ответ	2	3	3	2	4	2	2	2	1	3	2	3	1	2	1

**ТЕМА 17. МАШИНОСТРОЕНИЕ И ЛЕГКАЯ ПРОМЫШЛЕННОСТЬ**

№ вопроса	1	2	3	4	5	6	7	8	9	10	11	12	13	14	15
ответ	2	2	1	3	3	3	1	2	2	2	3	3	1	4	2

**ТЕМА 18. ОТРАСЛИ, ПРОИЗВОДЯЩИЕ УСЛУГИ**

№ вопроса	1	2	3	4	5	6	7	8	9	10	11	12	13	14	15
ответ	4	3	2	2	3	1	3	2	4	4	2	4	4	2	2

№ вопроса	16	17	18	19	20	21	22	23	24	25	26	27	28	29	30
ответ	3	2	2	2	4	2	2	2	2	1	1	2	4	3	3

**ТЕМА 19. ЕВРОПЕЙСКИЙ СЕВЕР**

№ вопроса	1	2	3	4	5	6	7	8	9	10	11	12	13	14	15
ответ	1	2	3	1	1	2	2	4	4	3	3	1	2	4	2

**ТЕМА 20. СЕВЕРО-ЗАПАДНЫЙ РАЙОН**

№ вопроса	1	2	3	4	5	6	7	8	9	10	11	12	13	14	15
ответ	4	3	2	2	4	4	1	2	4	3	2	2	2	1	1

**ТЕМА 21. ЦЕНТРАЛЬНАЯ РОССИЯ**

№ вопроса	1	2	3	4	5	6	7	8	9	10	11	12	13	14	15
ответ	3	4	2	4	2	2	4	2	3	2	2	3	1	3	3

**ТЕМА 22. ЕВРОПЕЙСКИЙ ЮГ**

№ вопроса	1	2	3	4	5	6	7	8	9	10	11	12	13	14	15
ответ	3	4	3	2	3	1	3	4	4	3	1	2	3	4	3

**ТЕМА 23. ПОВОЛЖЬЕ**

№ вопроса	1	2	3	4	5	6	7	8	9	10	11	12	13	14	15
ответ	4	3	4	4	3	1	3	3	2	2	4	2	2	3	4

**ТЕМА 24. УРАЛ**

№ вопроса	1	2	3	4	5	6	7	8	9	10	11	12	13	14	15
ответ	3	4	3	4	2	3	4	1	4	2	3	1	2	4	1

**ТЕМА 25. ЗАПАДНАЯ СИБИРЬ**

№ вопроса	1	2	3	4	5	6	7	8	9	10	11	12	13	14	15
ответ	4	2	1	3	3	3	1	3	1	1	4	4	3	1	2

**ТЕМА 26. СЕВЕР ВОСТОЧНОЙ СИБИРИ**

№ вопроса	1	2	3	4	5	6	7	8	9	10	11	12	13	14	15
ответ	2	4	4	4	2	1	2	1	2	2	4	2	2	1	1

**ТЕМА 27. ЮЖНАЯ СИБИРЬ**

№ вопроса	1	2	3	4	5	6	7	8	9	10	11	12	13	14	15
ответ	2	1	4	3	4	2	4	1	1	3	2	1	1	4	4

**ТЕМА 28. ДАЛЬНИЙ ВОСТОК**

№ вопроса	1	2	3	4	5	6	7	8	9	10	11	12	13	14	15
ответ	4	1	4	2	4	2	3	4	1	2	1	3	3	2	1

*Учебно-методическое издание*

**Евдокимов Владимир Иванович**

# **Тесты**

## **по географии России**

К учебнику под ред. В.П. Дронова  
«География России. 8–9 классы»

**8–9 классы**

Издательство «**ЭКЗАМЕН**»

Гигиенический сертификат  
№ 77.99.60.953.Д.013269.11.07 от 13.11.2007 г.

Редактор *Т.А. Карташева*  
Корректор *Г.М. Морозова*  
Дизайн обложки *И.Р. Захаркина*  
Компьютерная верстка *Д.А. Ярош*

105066, Москва, ул. Нижняя Красносельская, д. 35, стр. 1.

[www.examen.biz](http://www.examen.biz)

E-mail: по общим вопросам: [info@examen.biz](mailto:info@examen.biz);

по вопросам реализации: [sale@examen.biz](mailto:sale@examen.biz)

тел./факс 641-00-30 (многоканальный)

Общероссийский классификатор продукции  
ОК 005-93, том 2; 953005 — книги, брошюры, литература учебна

Отпечатано с готовых файлов заказчика в ОАО «ИПК  
«Ульяновский Дом печати». 432980, г. Ульяновск, ул. Гончарова, 14

**По вопросам реализации обращаться по тел.:**  
**641-00-30 (многоканальный).**